Ufficio Nazionale per i beni culturali ecclesiastici e l'edilizia di culto
e Istituto nazionale di statistica

Dalla condivisione delle informazioni ai dati aperti

10 novembre 2020

Fabrizio M. Arosio

Istat

Servizio Reti territoriali e ambientali

La condivisione dei dati statistici sui musei.

Un modello di indagine partecipata



Istat | Istituto Nazionale di Statistica

L'accordo ISTAT – BCE Ufficio Nazionale beni culturali ecclesiastici

BCE e ISTAT
si impegnano a <u>condividere</u>
<u>e a mettere a reciproca disposizione</u>
i dati rilevati sugli istituti culturali ecclesiastici,
in modo che i rispettivi data-base possano essere aggiornati
periodicamente sulla base delle informazioni disponibili,
senza dover interpellare direttamente gli istituti coinvolti.

Istat | Istituto Nazionale di Statistica

L'accordo ISTAT – BCE Ufficio Nazionale beni culturali ecclesiastici

Rispetto per le rispettive mission istituzionali

L'Ufficio Nazionale per i beni culturali ecclesiastici della Conferenza Episcopale Italiana (BCE) e l'ISTAT promuovono periodiche rilevazioni di dati statistici sugli istituti culturali – musei, archivi e biblioteche, ***a diverso titolo*** *e* ***con finalità diverse.***

Obiettivo comune (ottimizzare le risorse)**:**

- «***ridurre l'onere*** *a carico dei rispondenti e degli stessi enti di rilevazione»*
- *«favorire l'uniformità, l'autorevolezza e il costante aggiornamento delle basi dati»*
- *«mappare e monitorare le istituzioni e le risorse sul territorio per supportare le politiche di intervento nel settore».*

L'accordo ISTAT – BCE Ufficio Nazionale beni culturali ecclesiastici

Le azioni

- Condivisione dei criteri di eleggibilità e degli indirizzari delle unità;
- Condivisione del massimo dettaglio descrittivo comune;
- Concertazione degli interventi e delle modalità delle rilevazioni periodiche;
- Utilizzo di codici identificativi univoci degli istituti per favorire il collegamento diretto dei rispettivi sistemi informativi;
- Interoperabilità dei rispettivi sistemi informativi, in modo da ottimizzare le esportazioni e lo scambio dei dati;
- «Dare massima visibilità alla nascente collaborazione e ai suoi futuri sviluppi all'interno dei rispettivi siti istituzionali, nonché in iniziative pubbliche dedicate al tema».

Istat | Istituto Nazionale di Statistica

Un modello collaborativo di partnership istituzionale

Nel 2006

Cofinanziamento del **Ministero per lo Sviluppo Economico (DPS)** nell'ambito del Quadro comunitario di sostegno 2000-2006 per il Mezzogiorno.

Nel 2017

Convenzione tra Istat e Dipartimento per le Politiche di Coesione (DPCoe) Presidenza del Consiglio dei Ministri (Agenzia per la Coesione Territoriale ACT) nell'ambito del PON "Governance e Capacità Istituzionale 2014-2020" - Progetto "*Informazione statistica territoriale e settoriale per le politiche di coesione 2014-20*"

Convenzione

ISTAT, MiBACT, CISIS, Conferenza delle Regioni (**13** amministrazioni territoriali tra Regioni e Province autonome)

Protocollo di Intesa

ISTAT, MiBACT, CISIS, Conferenza delle Regioni **17** amministrazioni territoriali

Nuova domanda informativa

Agenzia per la Coesione Territoriale

PON GOVERNANCE E CAPACITÀ ISTITUZIONALE 2014-2020

ASSE 3: #GOVERNANCE MULTILIVELLO

Linea L.2: Aumentare l'offerta di statistiche con dettaglio territoriale più fine e per partizioni funzionali del territorio

Domanda di statistiche
"policy responsive"
In grado di orientare e supportare le scelte di intervento

Spinta verso un approccio "place based", per tenere conto della diversità dei luoghi e rispondere ai bisogni specifici dei territori

Domanda di un set di indicatori dettagliati e aggiornabili per programmare, monitorare e valutare le politiche di sviluppo locale

Attivazione di reti con i diversi produttori di statistiche e di banche dati utilizzabili a fini statistici

Logica Open

Apertura nei confronti dei partner istituzionali, con i quali si condividono:

1) La progettazione del disegno dell'indagine

Ontologie comuni per la descrizione del patrimonio culturale

2) La conduzione della fase di raccolta dati

Sussidiarietà orizzontale

3) la disponibilità dei risultati prodotti

Circolarità dei dati
con maggiore dettaglio informativo
in un quadro coerente e comparabile

Come vengono diffusi i dati? disaggregati

File micro.STAT

I File ad uso pubblico sono collezioni di dati elementari scaricabili liberamente e gratuitamente dal sito Istat, sviluppati per alcune particolari indagini a partire dai corrispondenti File per la ricerca.

Anno 2018
Ultimo aggiornamento: 20 gen 2020 08:33:00
Nota metodologica
Lista delle variabili
Download

Anno 2017
Ultimo aggiornamento: 01 mar 2019 15:16:31
Nota metodologica
Lista delle variabili
Download

PERIODO DI RIFERIMENTO: **ANNI 2011, 2015, 2017, 2018**

DATA DI PUBBLICAZIONE: **20 GENNAIO 2020**

http://www.istat.it/it/archivio/167566

Come vengono diffusi i dati? navigabili

Diffusione dati «navigabili»

http://www.imuseiitaliani.beniculturali.it

Istat Istituto Nazionale di Statistica

Come vengono diffusi i dati? contestualizzati

Diffusione banche dati «territoriali»

HOME > STATISTICHE POLITICHE SVILUPPO > SISTEMI INFORMATIVI E BANCHE DATI

SISTEMI INFORMATIVI E BANCHE DATI

Questa sezione raccoglie i sistemi informativi e le banche dati prodotte nell'ambito del Progetto "Informazione statistica territoriale e settoriale per le politiche di coesione 2014-2020", che hanno l'obiettivo principale di dare strumenti ai policy maker per la programmazione, il monitoraggio e la valutazione delle politiche di sviluppo.

Tali prodotti sono tuttavia utilizzati correntemente da ricercatori, analisti del territorio, giornalisti o da cittadini.

Principali prodotti del Progetto:

- Atlante Statistico dei Comuni. Anno 2019
- Indicatori territoriali per le politiche di sviluppo
- Atlante statistico territoriale delle infrastrutture

SISTEMI INFORMATIVI E BANCHE DATI

NUOVA PRODUZIONE STATISTICA TERRITORIALE

SPECIALIZZAZIONE INTELLIGENTE

ATTIVITÀ TRASVERSALI

PROGETTI PRECEDENTI

PROGETTO 2010-2015

PROGETTO 2001-2008

Come vengono diffusi i dati? territorilizzati

Grazie ai dati elementari raccolti e posti in relazione territoriale nella banca dati:

È possibile **disegnare nuovi ambiti territoriali dinamici**:

- **Amministrativi**
- **Funzionali**
- **Geografici**

che si adeguano continuamente alle evoluzioni dello scenario economico e sociale ed alle esigenze di misurazione delle politiche.

Modelli di indagine a confronto

Modello autoreferente e frammentato

Ciascun attore conduce autonomamente la propria indagine con diversi obiettivi, finalità, metodologie, tecniche di rilevazione, forme di diffusione.

Eccessivo burden statistico sul rispondente

Duplicazione e frammentazione delle informazioni

Rischio di scarsa confrontabilità e completezza delle diverse informazioni diffuse

Modello policentrico e «partecipato»

I diversi attori collaborano a geometria variabile, in base alle proprie capacità e possibilità con la finalità di perseguire una maggiore integrazione ed armonizzazione delle indagini

Semplificazione e riduzione degli adempimenti a carico degli utenti coinvolti

Integrazione ed armonizzazione delle informazioni

Maggiore dettaglio delle informazioni diffuse, in un quadro coerente e comparabile

Incremento del potenziale informativo.

I vantaggi della condivisione? La capacità di copertura della popolazione

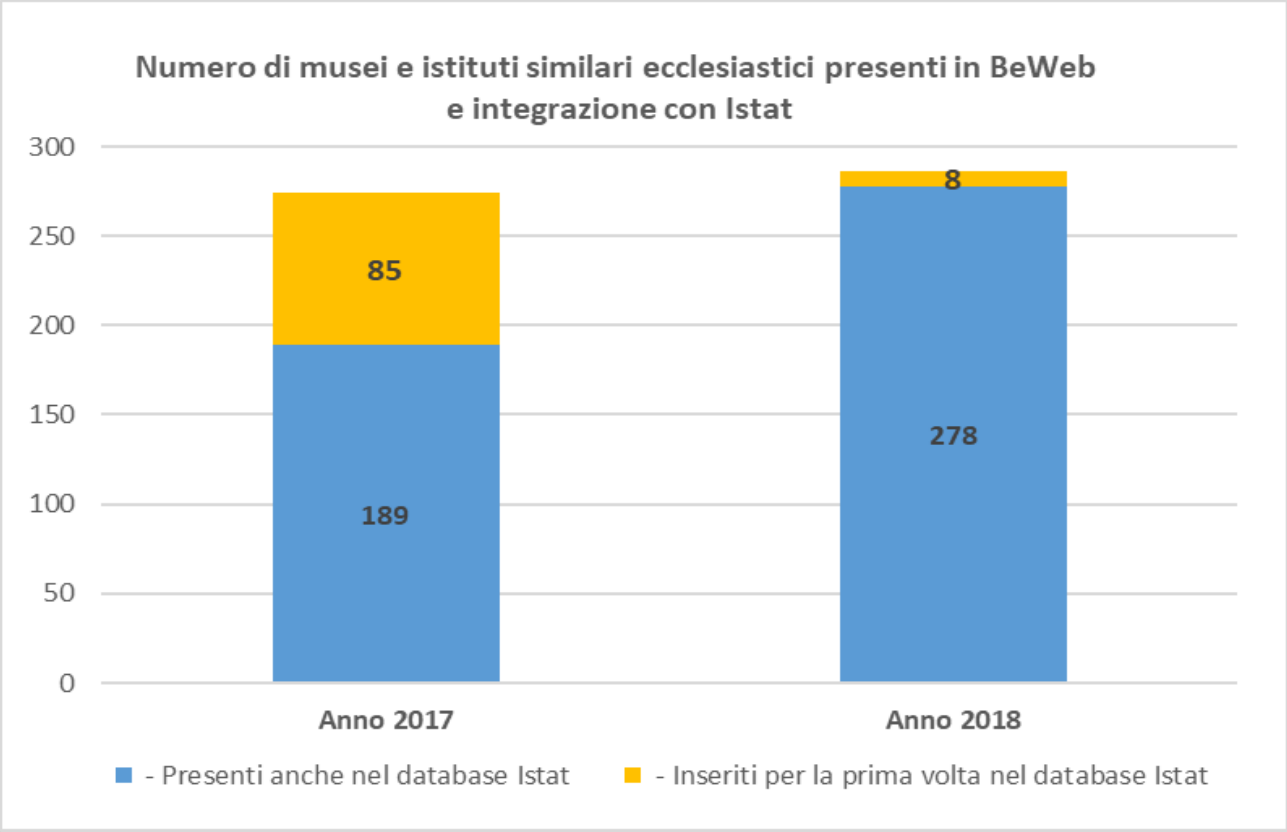

Istat Istituto Nazionale di Statistica

vantaggi della condivisione? Capacità di copertura delle informazioni

DATI IDENTIFICATIVI

DATI STRUTTURALI

A) DATI ANAGRAFICI

B) TIPOLOGIA

C) ECOMUSEI

D) NATURA GIURIDICA E GESTIONE

E) MODALITA' DI INGRESSO E VISITE

F) RISORSE WEB

G) RISORSE DIGITALI

H) SUPPORTI ALLA FRUIZIONE

25 variabili su 57 (91-34)

vantaggi della condivisione? Il tasso di risposta

Tasso di risposta parziale Indagine musei per regione (al 8 ottobre 2020**)**

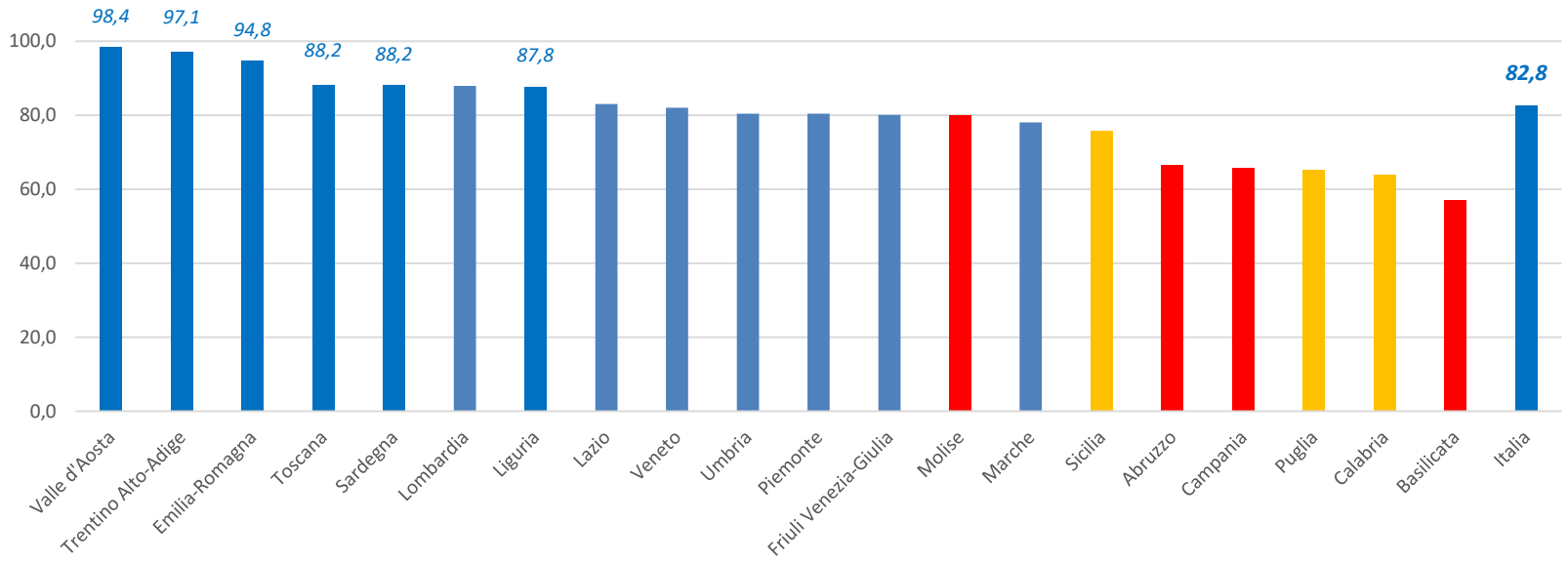

Istat | Istituto Nazionale di Statistica

Le rilevazioni statistiche sui musei e le istituzioni similari

5 edizioni in 80 anni

50 anni

13 anni

15 anni

1927

Musei, pinacoteche, gallerie e collezioni d'arte dipendenti dal Ministero competente e dalle Soprintendenze

1929

Musei, pinacoteche, raccolte d'antichità e d'arte appartenenti allo Stato, nonché agli altri enti pubblici".

1979

Musei statali e non statali in Italia

1992

Musei statali e non statali in Italia.

Rilevati anche: biblioteche, archivi, scuole, accademie ed altre Istituzioni scientifiche, istituzioni con specie viventi (giardini zoologici, orti botanici, acquari, ecc…), riserve naturali, planetari.

Sono esclusi i monumenti e i siti storici e archeologici.

2006

Musei e istituti similari non statali.

Standardizzazione europea secondo le indicazioni formulate da Egmus e Icom.

Rilevazione di aree archeologiche, parchi archeologici, monumenti e complessi monumentali.

2011

Per la prima volta è possibile tracciare un quadro complessivo non solo dei musei presenti in Italia, ma anche degli altri istituti similari a carattere museale pubblici o privati, statali e non statali.

2016

Replica dell'indagine totale per l'aggiorna-mento periodico dei dati quantitativi su musei e istituti similari statali e non statali

2018

Indagine con questionario *short* per aggiornamento annuale delle informazioni chiave su musei e istituti similari statali e non statali

2019

Indagine con questionario *estensivo* su musei e istituti similari (per la prima volta comprendendo anche gli ecomusei)

statali e non statali

Il lavoro che ci attende per un monitoraggio continuativo

2018

- MUSEI E BIBLIOTECHE

Aggiornamento anagrafica con questionario **SHORT**

2019

- **MUSEI Approfondimento tematico con questionario LONG**

BIBLIOTECHE Indagine solo sulle biblioteche delle **università statali**

2020

- MUSEI Aggiornamento anagrafica con questionario **SHORT**

BIBLIOTECHE Approfondimento di tematiche con questionario LONG

2021

- MUSEI E BIBLIOTECHE Aggiornamento anagrafica con questionario **SHORT**

2022

- **MUSEI Approfondimento tematico con questionario LONG**

BIBLIOTECHE Aggiornamento anagrafica con questionario **SHORT**

2023

- MUSEI Aggiornamento anagrafica con questionario **SHORT**

BIBLIOTECHE Approfondimento di tematiche con questionario LONG

Le LONG FORM sono inserite nel Piano Statistico Nazionale (PSN)
Le SHORT FORM sono frutto della Convenzione con Act-Nuvap

Futuri sviluppi

Costruzione di un
Sistema informativo integrato
per finalità sia amministrativo-gestionali che statistiche

(Sistema museale Nazionale, Livelli uniformi di qualità, standard tecnici minimi, accreditamento, certificazione, ecc.)

1) Definire il ruolo e le responsabilità dei diversi «utenti/amministratori»: del sistema informativo: musei, enti territoriali, MiBCT, Istat, associazioni e istituzioni - e disegnare il flusso delle informazioni raccolte

2) Individuare i requisiti tecnici del sistema informativo e le sue funzionalità per l'acquisizione e la piena accessibilità e valorizzazione dell'informazione prodotta

3) Potenziare l'interoperabilità dei sistemi informativi gestionali «locali», attraverso l'armonizzazione dei contenuti informativi, delle modalità di raccolta delle informazioni e del formato di scambio dei dati.

Grazie

arosio@istat.it