Ufficio Nazionale per i beni culturali ecclesiastici e l'edilizia di culto (BCE)
Conferenza Episcopale Italiana

COMMITTENTI PER IL FUTURO

conoscenza, committenza, gestione del patrimonio

Centro Congressi, Via Aurelia 796
Roma, 12 aprile 2018

Il Sistema Informativo Territoriale

La conoscenza e la gestione del patrimonio immobiliare con il supporto della banca dati relazionale a base cartografica

Claudio SENO

Committenti per il futuro. *Conoscenza, committenza, gestione del patrimonio*
Roma, 12 aprile 2018

Chi osserva la mappa del territorio della Diocesi di Padova resta sorpreso dalla sua strana conformazione: due blocchi nettamente distinti ma collegati da un esile corridoio che si estende attorno all'ansa fluviale del fiume Brenta. Il blocco a Nord si estende nella zona dell'Altopiano di Asiago, il massiccio del Grappa e parte delle Prealpi Feltrine, il blocco a Sud, di maggiori dimensioni, si estende principalmente nel territorio della città di Padova e Provincia.

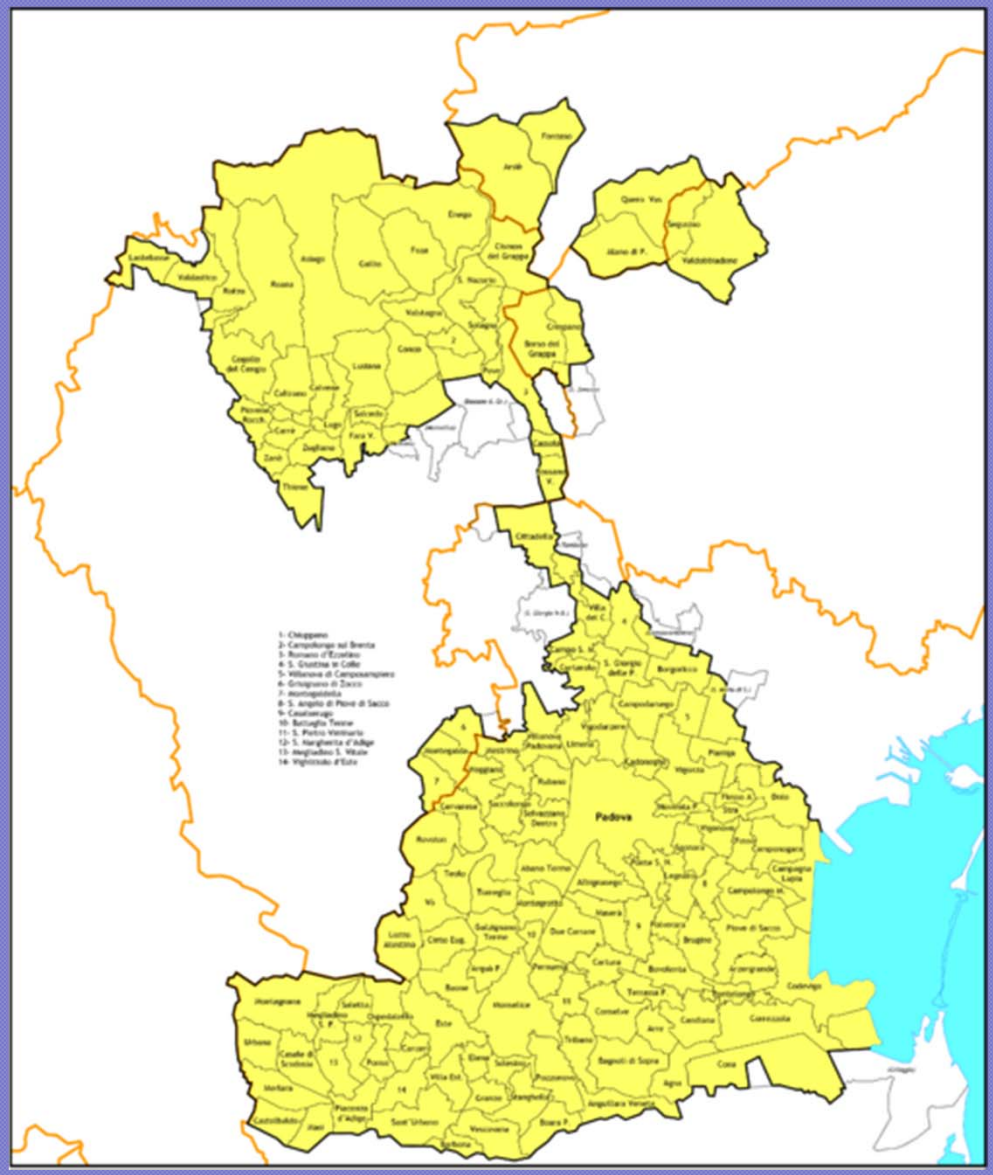

La congiunzione tra i due corpi territorialmente separati avvenne nel 1818 in seguito alla Bolla Pontificia *De Salute Dominici gregis* , che esigeva la continuità territoriale di ogni Diocesi.

La Diocesi di Padova si estende in cinque Province del Veneto: Padova, Venezia, Vicenza, Treviso, Belluno.

La maggioranza delle parrocchie è compresa nella provincia di Padova n.317, n.15 sono in provincia di Belluno, n. 13 in provincia di Treviso, n. 36 in provincia di Venezia e n.78 in provincia di Vicenza.

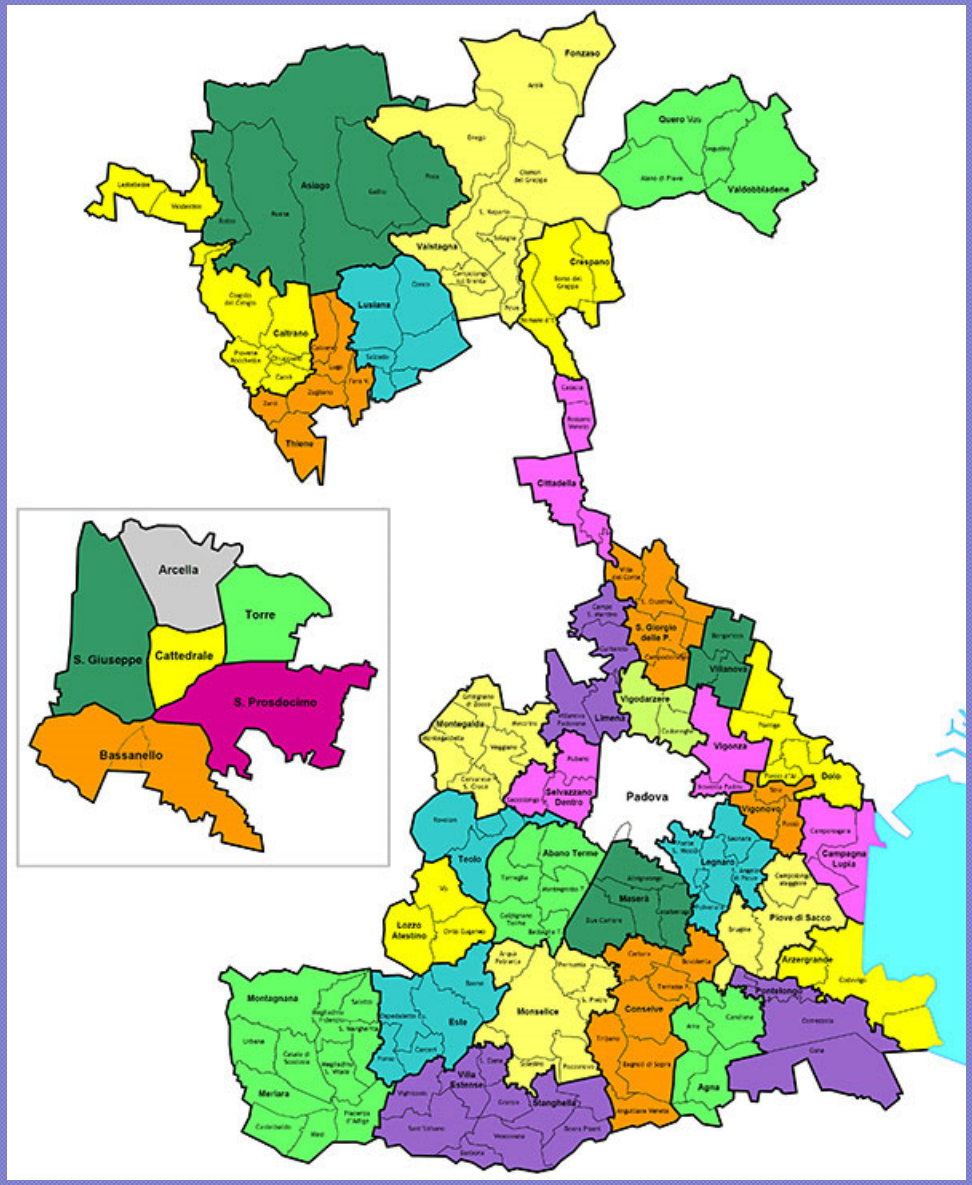

- Questi dati stanno ad indicare **la dimensione e soprattutto la consistenza del patrimonio costruito** facente capo alla giurisdizione della Diocesi di Padova se pensiamo che in ogni parrocchia c'è sicuramente una chiesa, un campanile, una casa canonica, magari una cappella sussidiaria, un oratorio, una scuola materna e così via. **Le sole chiese oggetto di censimento sono n.800.**

- Ma oltre alla dimensione e consistenza del patrimonio immobiliare, l'estensione della Diocesi che va da territori di montagna a zone di pianura ed a zone limitrofe alla laguna veneta, fa comprendere come **estremamente diversificate siano le tipologie edilizie, le caratterizzazioni architettoniche e materiche** dei corpi di fabbrica rientranti nel patrimonio costruito della Diocesi di Padova; ciò comporta un **approccio metodologico diversificato** in relazione agli ambiti territoriali di intervento.

Le richieste del Vescovo Claudio e del Consiglio Episcopale

- Il Vescovo ed i Vicari Episcopali hanno espresso l'esigenza di mettere in atto un programma di intervento per una **conoscenza approfondita del patrimonio immobiliare** della Diocesi e degli Enti collegati, comprese le parrocchie, con l'obiettivo di identificare e valutare le opportunità di valorizzazione dei propri asset immobiliari, definendo una strategia di intervento e le linee guida per l'implementazione della stessa.

- La Diocesi di Padova **ha avviato, nel corso del 2016 parallelamente al Censimento delle Chiese, un percorso di ricognizione del patrimonio immobiliare dell'intera Chiesa di Padova: Diocesi, Parrocchie, Enti e Fondazioni ad essa collegate.**

- E’ stato costituito un **gruppo di lavoro multidisciplinare**, anche con supporti esterni alla Diocesi, mettendo in campo esperienze pluriennali nei **settori del restauro e della conservazione, dell’urbanistica, della trasformazione urbana e valorizzazione immobiliare.**

- L’obiettivo è la conoscenza puntuale **degli immobili e del loro stato manutentivo, ai fini dell’individuazione di una strategia che, nel rispetto delle competenze ed autonomie di tutti gli Enti coinvolti, incoraggi sinergie ed economie nella programmazione delle attività dei prossimi anni.**

Il contesto

- L'iniziativa nasce nell'ambito del **percorso avviato dalla Diocesi finalizzato ad acquisire un quadro adeguato delle risorse economico-patrimoniali a disposizione della Chiesa di Padova, finalizzato a definire gli indirizzi e ad assumere decisioni con riferimento all'intero complesso dei beni e delle attività ad essa riconducibili**

- Infatti, il Rapporto Annuale che la Chiesa di Padova ha presentato per il secondo anno consecutivo, quello **riferito all'esercizio 2016, contiene oltre al Bilancio dell'Ente Diocesi, anche una serie di dati aggregati relativi ad una pluralità di Enti**

- In particolare, il Rapporto Annuale contiene i **dati di bilancio della Diocesi aggregati con i dati di bilancio di altri cinque Enti: la Fondazione Casa del Clero, il Centro Padovano della Comunicazione Sociale (CPCS), il Movimento Apostolico Diocesano (MAD), l'Opera Diocesana Assistenza (ODA) e l'Opera Diocesana per l'Adozione Perpetua (ODAP)**

- Il Rapporto Annuale contiene inoltre informazioni e dati aggregati relativi (i) alle Parrocchie della Diocesi, (ii) a numerosi Enti canonici e altri soggetti disciplinati dall'ordinamento civile, unitamente ai dati di alcuni Uffici diocesani e dell'istituto diocesano di sostentamento del clero e (iii) il Bilancio del Seminario Vescovile

- Dal Rapporto Annuale 2016 emerge che le **immobilizzazioni materiali complessivamente a disposizione della Chiesa di Padova costituiscono circa il 73% dell'attivo dello Stato Patrimoniale del Bilancio consolidato. Di queste, il 56% appartiene alla Diocesi, mentre il restante 44% è di proprietà degli altri Enti**

- Le Immobilizzazioni Materiali di proprietà della Diocesi sono ripartite tra **Fabbricati Istituzionali non disponibili, Fabbricati Istituzionali disponibili** e altre immobilizzazioni

- I **Fabbricati Istituzionali disponibili sono** così classificati perché ritenuti **alienabili,** in quanto non strettamente necessari per l'attività istituzionale.

- **Il valore complessivo costituisce circa il 10% delle Immobilizzazioni complessivamente a disposizione della Diocesi**

Obiettivi generali

- Definizione di una programmazione di interventi (restauro, ristrutturazione, manutenzione programmata) associata ad una **strategia di razionalizzazione del patrimonio immobiliare attraverso l'ottimizzazione dell'allocazione delle funzioni e servizi coerentemente alle esigenze attuali e future della Diocesi e dei vari Enti coinvolti**

- Definizione di una **strategia di valorizzazione del patrimonio disponibile «non core»**

Obiettivi specifici

- **Definizione di elementi qualitativi e quantitativi** per la valutazione dell'attuale assetto del patrimonio immobiliare della Diocesi

- Sulla base del perimetro degli edifici oggetto di analisi, **individuazione delle più opportune destinazioni funzionali coerentemente alle esigenze attuali e future dei vari soggetti coinvolti**

- **Individuazione degli asset che potrebbero essere oggetto di valorizzazione,** in base a: destinazioni e funzioni previste, sviluppi prevedibili e tempistiche programmate

- Ricognizione degli **interventi necessari alla piena funzionalità degli immobili, stimando costi e tempi di attuazione**

- Individuazione delle **strategie di razionalizzazione e valorizzazione dei beni immobili e le opzioni di finanziamento attivabili**

Fasi del progetto

- **FASE 1**

  INQUADRAMENTO DELL'INIZIATIVA E ANALISI DELLO STATO DI FATTO

- **FASE 2**

  ANALISI DELLE ESIGENZE PROSPETTICHE E DEFINIZIONE DI UN PIANO DI RAZIONALIZZAZIONE

- **FASE 3**

  DEFINIZIONE DELLA STRATEGIA DI VALORIZZAZIONE E DELLE LINEE GUIDA DI IMPLEMENTAZIONE

Fase 1

- **OBIETTIVI**

Acquisizione dei dati di mappatura degli asset e definizione del portafoglio di immobili in analisi

Analisi dello stato di fatto e verifica dei vincoli alla trasformazione / variazione della destinazione funzionale sulla base dei fabbisogni del Committente

ATTIVITÀ

Attività1.1

Recepimento di informazioni e dati di input per l'avvio delle analisi mediante la condivisione di specifiche check list e definizione perimetro di analisi

Attività1.2

Analisi di massima dello stato di fatto economico e delle destinazioni funzionali

Attività1.3

Analisi dei vincoli e fabbisogni del Committente e recepimento delle eventuali strategie di razionalizzazione in atto

- **DELIVERABLE**

Strutturazione del data-base di mappatura degli asset a supporto delle attività sviluppate dal Committente

Report di sintesi dell'analisi dello stato di fatto

Fase 1 – Dettaglio attività

- **Attività1.1 - Recepimento di informazioni e dati di input per l'avvio delle analisi mediante la condivisione di specifiche *check-list e definizione perimetro di analisi***

  a) Condivisione di una *check-list finalizzata al recepimento dei dati di input per la mappatura degli asset (database) per l'avvio dell'analisi e definizione del perimetro di analisi*

b) Recepimento del data-base finalizzato in particolare ad una mappatura:

i. degli immobili oggetto di analisi (localizzazione, proprietà, contesto, consistenze, vincoli, costi di gestione e di manutenzione, perizie estimative, destinazioni d'uso attuali, valori di carico, ricavi, etc.)

ii. dei vincoli giuridici sui singoli asset (ipoteche, diritti di superficie, contratti di locazione, etc.) e delle strutture finanziarie, legali e contrattuali collegate

iii. delle informazioni utili a caratterizzare lo stato manutentivo e eventuali investimenti e/o interventi già programmati sul patrimonio immobiliare ovvero eventuali criticità

iv. dei programmi di razionalizzazione ipotizzati o avviati

- **Attività1.2 - Analisi di massima dello stato di fatto economico e delle destinazioni funzionali**

  a) Analisi in logica inerziale delle attuali destinazioni funzionali del patrimonio immobiliare e dei dati economici relativi alla gestione corrente degli immobili

  b) Definizione di indicatori unitari rilevanti (spazi inutilizzati, numero di fruitori, costi unitari, grado di trasformabilità, etc.)per l'identificazione di soluzioni efficienti di utilizzo degli spazi

- **Attività1.3 - Analisi dei vincoli e fabbisogni del Committente e recepimento delle eventuali strategie di razionalizzazione in atto**

  a) Mappatura dei vincoli e fabbisogni del Committente e verifica preliminare delle possibili strategie di razionalizzazione per tenere conto di una maggiore funzionalità e razionalità nella distribuzione dati i fabbisogni e dei vincoli individuati, anche alla luce delle progettualità e percorsi avviati dal Committente

L’esigenza di strutturare i dati in un Sistema Informativo Territoriale

- Il Sistema Informativo Territoriale infatti è un sistema, fondato su **un archivio in continua evoluzione ossia una banca di dati cartografici** digitali aggiornata in tempo reale, attraverso il quale vengono gestite le informazioni territoriali, cioè tutte le notizie riferibili univocamente a entità della superficie terrestre (nel nostro caso edifici ed aree).

- Funzione fondamentale del SIT è quindi **associare una posizione geografica a informazioni descrittive (alfanumeriche)** relative ad oggetti che esistono sul territorio ("georeferenziazione") per consentire di svolgere su di esse elaborazioni ed interrogazioni complesse basate sulla loro posizione.

- Introducendo il riferimento geografico, il SIT consente quindi di creare relazioni fra dati che altrimenti non sono relazionabili.

- Con l'ausilio di strumenti software appositi (GIS – Geographical Information System) il SIT consente di schematizzare le componenti del territorio (cartografia di base, cartografia catastale, confini amministrativi, servizi, zone ambientali, uso del suolo, destinazioni d'uso, destinazioni urbanistiche, stati manutentivi, ecc.) mediante oggetti geografici ed eseguire analisi ed elaborazioni a supporto delle attività di gestione del patrimonio immobiliare.

- Il sistema è un “contenitore” che racchiude tutte le informazioni inerenti ai fabbricati di proprietà e ne gestisce gli aspetti:

  - PATRIMONIALI

  - URBANISTICI

  - FISCALI

Il coinvolgimento delle Parrocchie e degli Enti nella raccolta dei dati

- Gli Uffici di Curia hanno consegnato alle Parrocchie i dati in proprio possesso relativi ai beni immobili **per essere puntualmente verificati ed aggiornati.**

- Le Parrocchie, dopo verifiche ed aggiornamenti, hanno ritornato:

  -visura catastale aggiornata (catasto terreni e fabbricati), estratto di mappa catastale (vax), planimetria catastale fabbricati, documentazione fotografica, indicazione delle destinazioni d'uso delle singole unità immobiliari, estratto dello strumento urbanistico comunale vigente e relativa norma tecnica, dati amministrativi e fiscali, stato conservativo, ecc.

Il rapporto con l'Ufficio Nazionale Beni Culturali ed Edilizia di Culto, SICEI, IDS/Unitelm

- La Diocesi di Padova ha chiesto il supporto e la collaborazione per la strutturazione di un sistema in grado di archiviare, trattare e gestire la notevole quantità dei dati indicati in precedenza collegandoli alle cartografie.
- Un Sistema che consenta **l'aggiornamento** in tempo reale partendo sia dal dato alfa-numerico che dalla base cartografica (cancellazione di un dato non più utile, inserimento di nuovo dato, modifica di dato inserito), **la ricerca** del dato con funzioni utili alla gestione (es. categorie omogenee, categorie omogenee ricadenti in un preciso ambito, immobili ricadenti in zona urbanistica impropria, ecc**.), l'analisi** del dato (es. categoria catastale e destinazione di PRC per fini fiscali).

- Un Sistema, inoltre, con **caratteristiche di flessibilità** affinchè lo stesso possa essere ampliato in futuro aumentando le informazioni:

  Cartografiche: si possono aggiungere nuovi livelli sulla cartografia con le relative informazioni

  Tabellari: ad ogni fabbricato si potranno nel tempo aggiungere nuove informazioni

  con la conseguenza di poter determinare **Nuove Funzioni o Analisi**

La codifica

- Sono state concordate, ed ancora in corso di definizione, le seguenti codifiche che ritroviamo nel software utilizzato:

CLASSE

TIPOLOGIA

QUALIFICA

SPECIFICA

USO

DISPONIBILITA'

CLASSE										
Raggruppamento 1	Raggruppamento 2	Raggruppamento 3	Raggruppamento 4	Raggruppamento 5	Raggruppamento 6	Raggruppamento 7	Raggruppamento 8	Raggruppamento 9	Raggruppamento 10	Raggruppamento 11
Strutture per la residenza	Strutture per il culto	Attività commerciali e direzionali	Attività produttive	Strutture per l'istruzione	Strutture per attività culturali	Strutture per attività assistenziali	Strutture per lo sport	Strutture per lo spettacolo	Strutture ricettive e ospitalità	Aree Terreni

Raggruppamento 5 **TIPOLOGIA**	**QUALIFICA**	**SPECIFICA**	**USO**	**DISPONIBILITA'**
Scuola			Asilo nido Materna/Infanzia Materna/Infanzia con nido intgr. Primaria Secondaria	Utilizzata/Gestita dalla parrocchia Non utilizzata Inagibile Dismessa In locazione In comodato d'uso In convenzione con Ente Pubblico In convenzione con Ente privato In convenzione con Associazione
Seminario	Vescovile			
Collegio			Maschile con servizio residenza Femminile con servizio residenza Misto con servizio residenza Maschile solo centro studi Femminile solo centro studi Misto solo centro studi	Utilizzato dalla parrocchia Non utilizzato Inagibile Dismesso In locazione In comodato d'uso In convenzione con Ente Pubblico In convenzione con Ente privato In convenzione con Associazione
Convitto				
Università				

Raggruppamento 8				
Campo di gioco			Polivalente Calcio/calcetto Basket Pallavolo Tennis Beach volley Spogliatoio Altro	Utilizzato dalla parrocchia Non utilizzato Inagibile Dismessa In locazione In comodato d'uso In convenzione con Ente Pubblico In convenzione con Ente privato In convenzione con Associazione
Palestra			Polivalente Poligono di tiro Velodromo Altro	
Piscina			Coperta All'aperto Coperta/Scoperta	
Raggruppamento 9				
Teatro			Agibile per Att. Pubblico Spett. Non agibile per Att. Pubbl. Spett. Capienza inferiore 100 posti Capienza tra 100 e 250 posti Capienza superiore a 250 posti	Utilizzato dalla parrocchia Non utilizzato Inagibile Dismesso In locazione In comodato d'uso In convenzione con Ente Pubblico In convenzione con Ente privato In convenzione con Associazione
Cinema				
Auditorium				
Anfiteatro				

Raggruppamento 11				
Area	Agricola Boschiva Edificabile Parcheggio Verde pubblico Verde privato Parcheggio pubblico Parcheggio privato Uso demaniale Area cortilizia Strada		Edificabile in attuazione diretta Edificabile attraverso PUA Parcheggio esistente Parcheggio di previsione Verde esistente Verde di previsione Uso demaniale per argine fluviale Uso demaniale per fascia rispetto Area cortilizia uso esclusivo Area cortilizia uso condominiale Strada di uso pubblico Strada di uso privato Strada privata gravata da servitù	Incolta Coltivata dalla parrocchia In affitto In corso di costruzione Utilizzata dalla parrocchia Utilizzata per usi produttivi (fotovoltaico) In comodato d'uso In convenzione con Ente Pubblico In convenzione con Ente privato In convenzione con Associazione
Giardino			Pubblico Privato Condominiale Pensile	Utilizzato dalla parrocchia Non utilizzato In affitto In comodato d'uso In convenzione con Ente Pubblico In convenzione con Ente privato In convenzione con Associazione
Parco			Pubblico Privato Condominiale	

Work in progress

- I dati indicati nelle tabelle e corrispondenti ciascuno ad un livello cartografico (layer) sono implementati da una rilevante serie di indicazioni aggiuntive quali, per indicarne alcuni:

  - dati catastali;
  - classificazione urbanistica e destinazioni d'uso ammesse;
  - classe di età;
  - numero dei piani dell'edificio;
  - grado di finitura e stato di conservazione;
  - documentazione fotografica;
  - caratteristiche intrinseche dell'immobile (esposizione prevalente, esistenza e funzionalità dei servizi comuni, qualità delle strutture, elementi architettonici e strutturali, accessibilità, impianti, ecc.);
  - caratteristiche estrinseche del bene (salubrità della zona, esistenza ed efficienza dei servizi pubblici, valutazioni soio-economiche della zona, ecc.);
  - fascicolo del fabbricato;
  - ……..

Il software

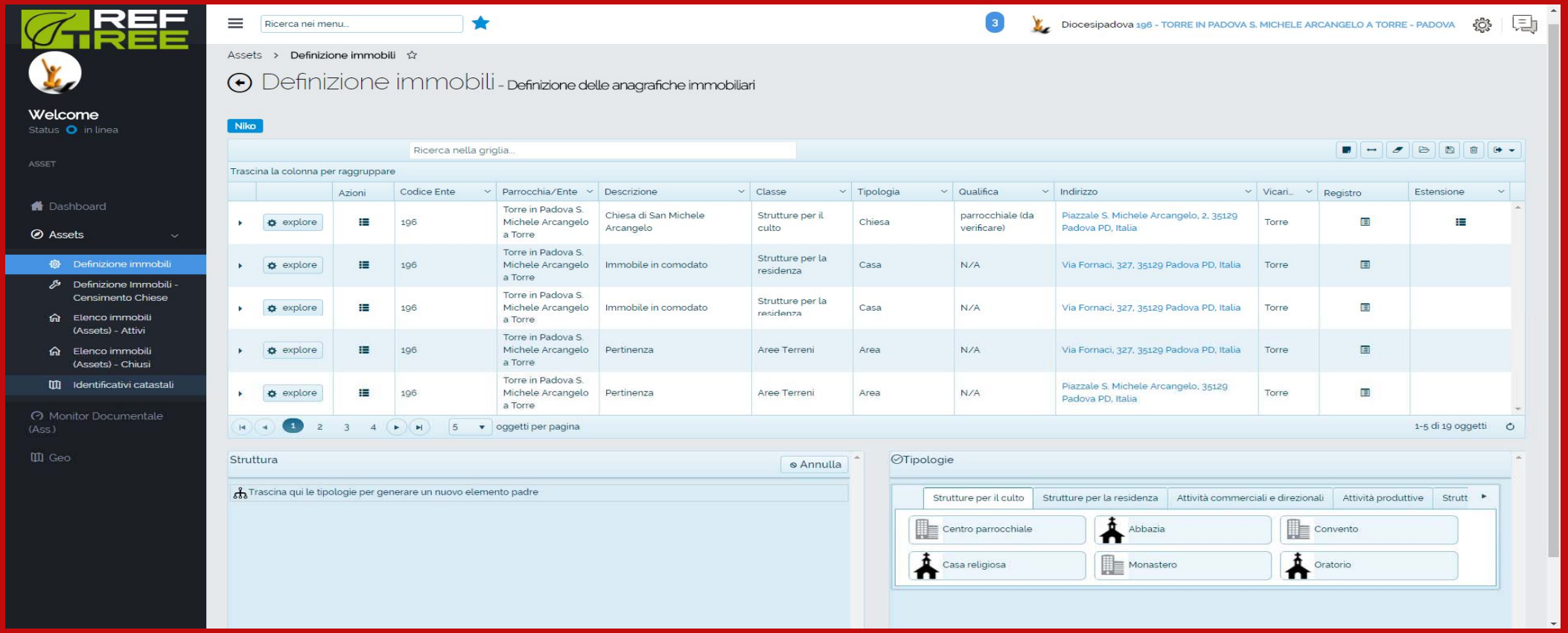
REF TREE
Ricerca nei menu...
Diocesipadova 196 - TORRE IN PADOVA S. MICHELE ARCANGELO A TORRE - PADOVA
Assets > Definizione immobili
Definizione immobili - Definizione delle anagrafiche immobiliari
Welcome
Status in linea
ASSET
Dashboard
Assets
Definizione immobili
Definizione Immobili - Censimento Chiese
Elenco immobili (Assets) - Attivi
Elenco immobili (Assets) - Chiusi
Identificativi catastali
Monitor Documentale (Ass.)
Geo
Niko
Ricerca nella griglia...
Trascina la colonna per raggruppare
Azioni
Codice Ente
Parrocchia/Ente
Descrizione
Classe
Tipologia
Qualifica
Indirizzo
Vicari...
Registro
Estensione
explore
196
Torre in Padova S. Michele Arcangelo a Torre
Chiesa di San Michele Arcangelo
Strutture per il culto
Chiesa
parrocchiale (da verificare)
Piazzale S. Michele Arcangelo, 2, 35129 Padova PD, Italia
Torre
Immobile in comodato
Strutture per la residenza
Casa
N/A
Via Fornaci, 327, 35129 Padova PD, Italia
Pertinenza
Aree Terreni
Area
oggetti per pagina
1-5 di 19 oggetti
Struttura
Annulla
Trascina qui le tipologie per generare un nuovo elemento padre
Tipologie
Strutture per il culto
Strutture per la residenza
Attività commerciali e direzionali
Attività produttive
Centro parrocchiale
Abbazia
Convento
Casa religiosa
Monastero
Oratorio

Tipologie
Strutture per il culto
Strutture per la residenza
Attività commerciali e direziona
Centro parrocchiale
Abbazia
Convento
Casa religiosa
Monastero
Oratorio

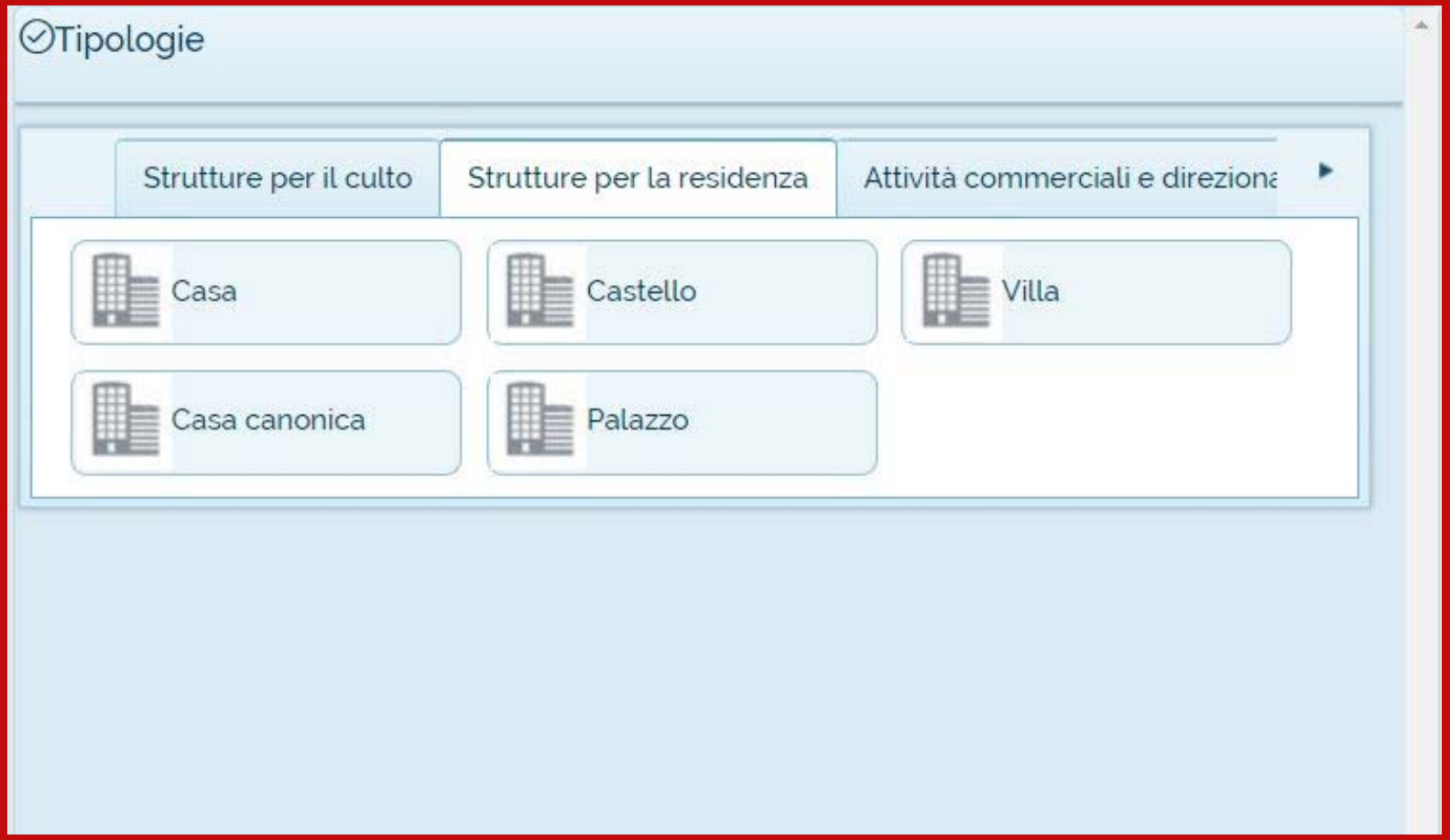
Tipologie
Strutture per il culto
Strutture per la residenza
Attività commerciali e direziona
Casa
Castello
Villa
Casa canonica
Palazzo

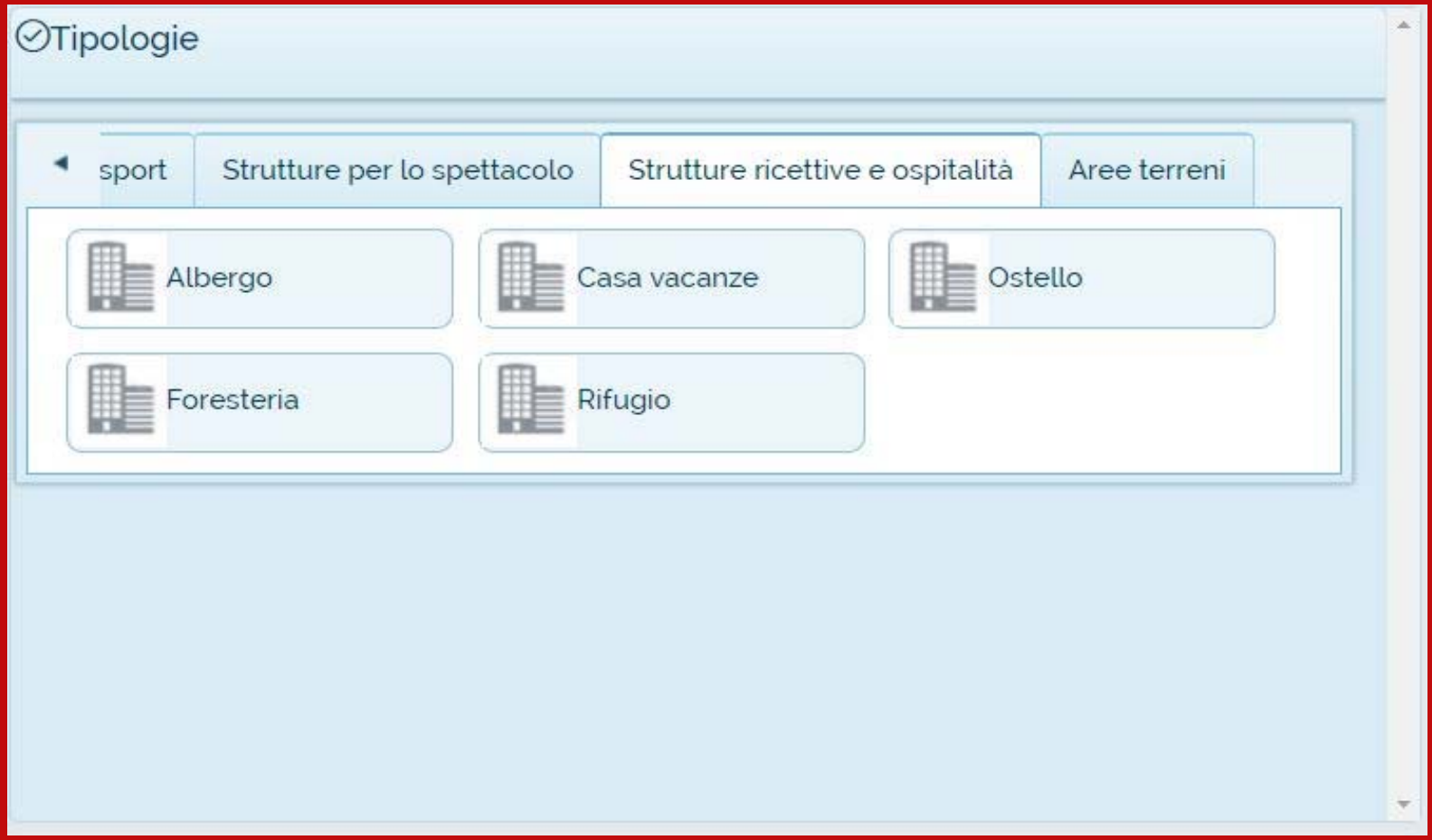
Tipologie
sport
Strutture per lo spettacolo
Strutture ricettive e ospitalità
Aree terreni
Albergo
Casa vacanze
Ostello
Foresteria
Rifugio

Le basi cartografiche

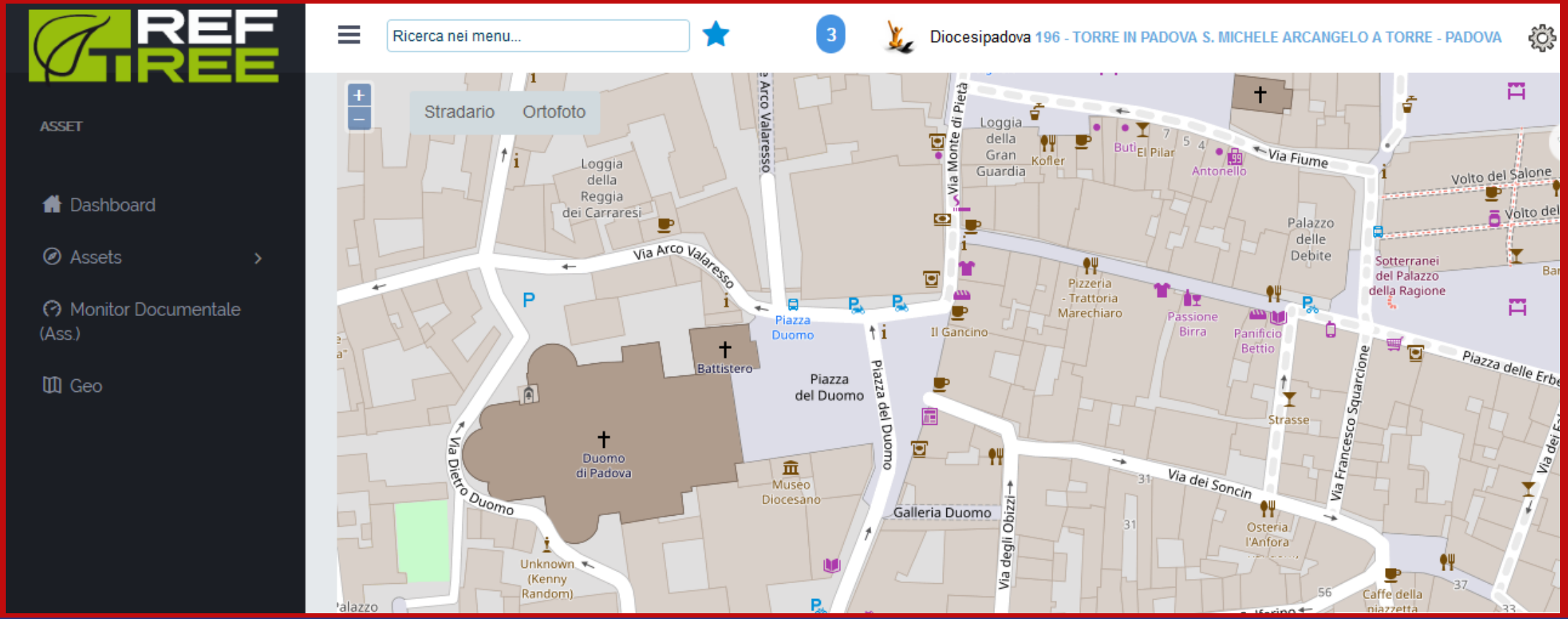

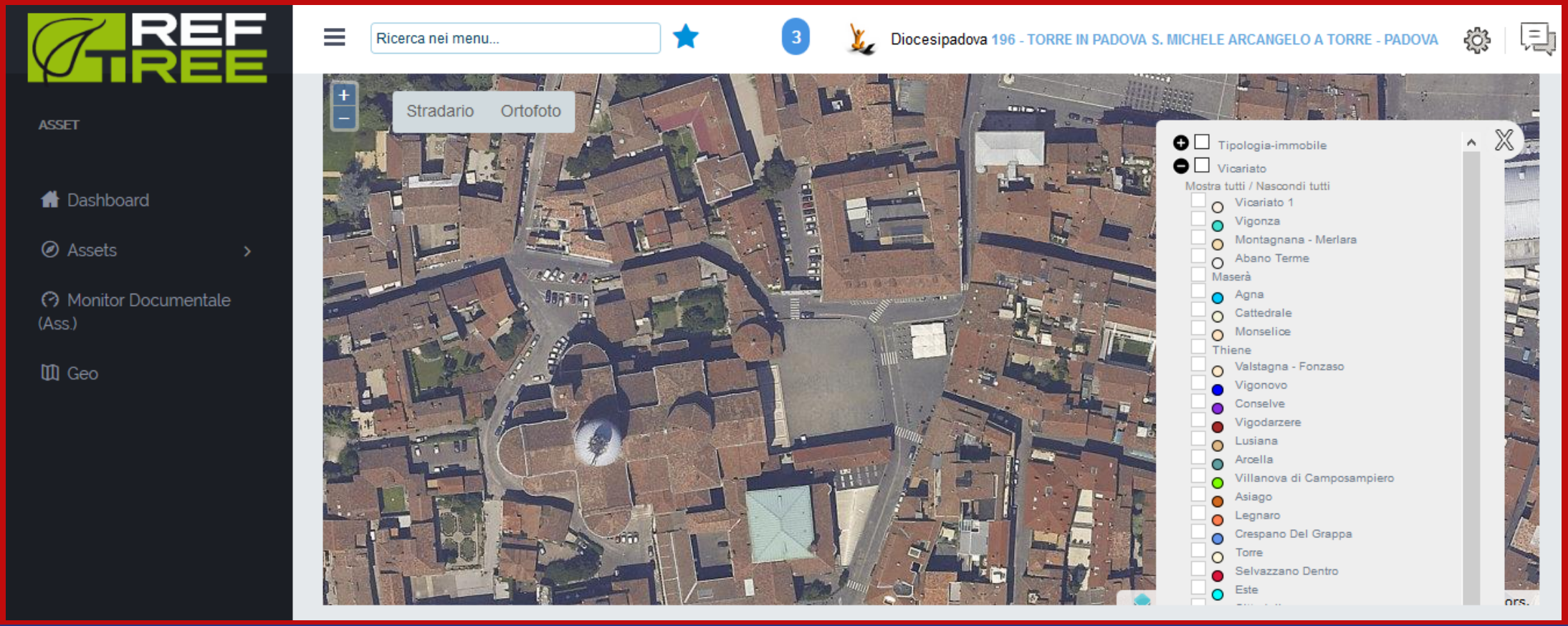
REF TREE
ASSET
Dashboard
Assets
Monitor Documentale (Ass.)
Geo
Ricerca nei menu...
3
Diocesipadova 196 - TORRE IN PADOVA S. MICHELE ARCANGELO A TORRE - PADOVA
Stradario
Ortofoto
Tipologia-immobile
Vicariato
Mostra tutti / Nascondi tutti
Vicariato 1
Vigonza
Montagnana - Merlara
Abano Terme
Maserà
Agna
Cattedrale
Monselice
Thiene
Valstagna - Fonzaso
Vigonovo
Conselve
Vigodarzere
Lusiana
Arcella
Villanova di Camposampiero
Asiago
Legnaro
Crespano Del Grappa
Torre
Selvazzano Dentro
Este

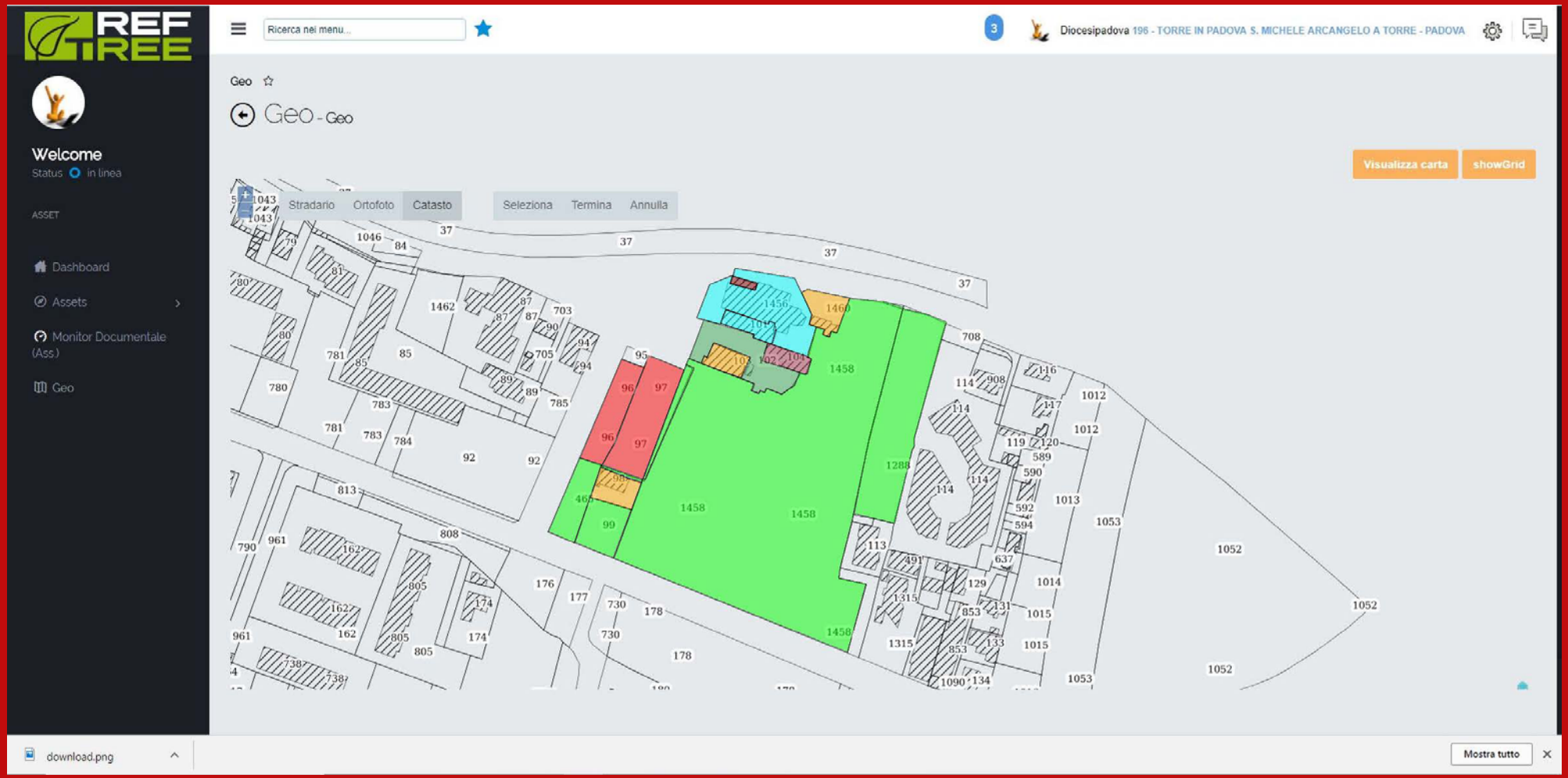

Committenti per il futuro. *Conoscenza, committenza, gestione del patrimonio*
Roma, 12 aprile 2018

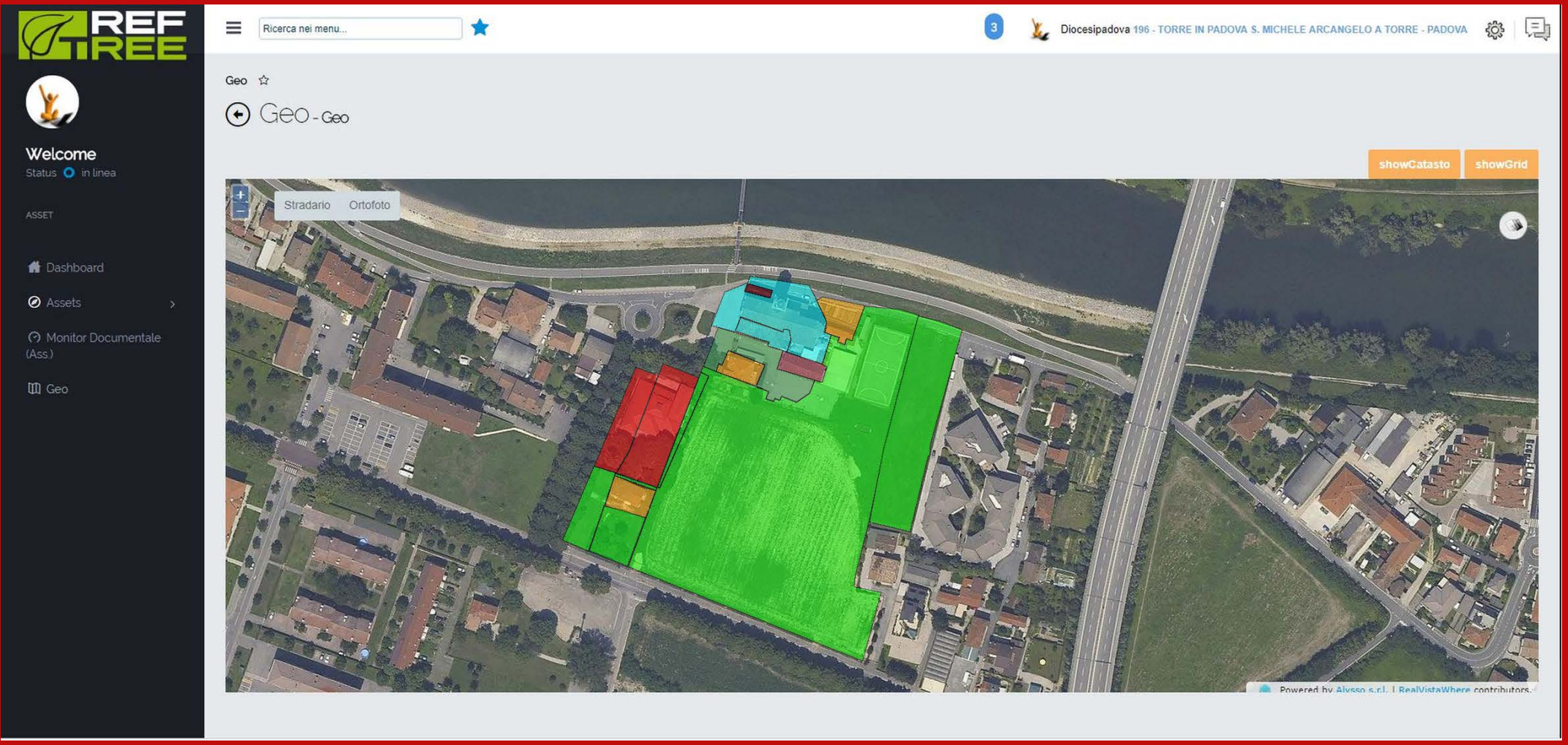

Committenti per il futuro. *Conoscenza, committenza, gestione del patrimonio*
Roma, 12 aprile 2018

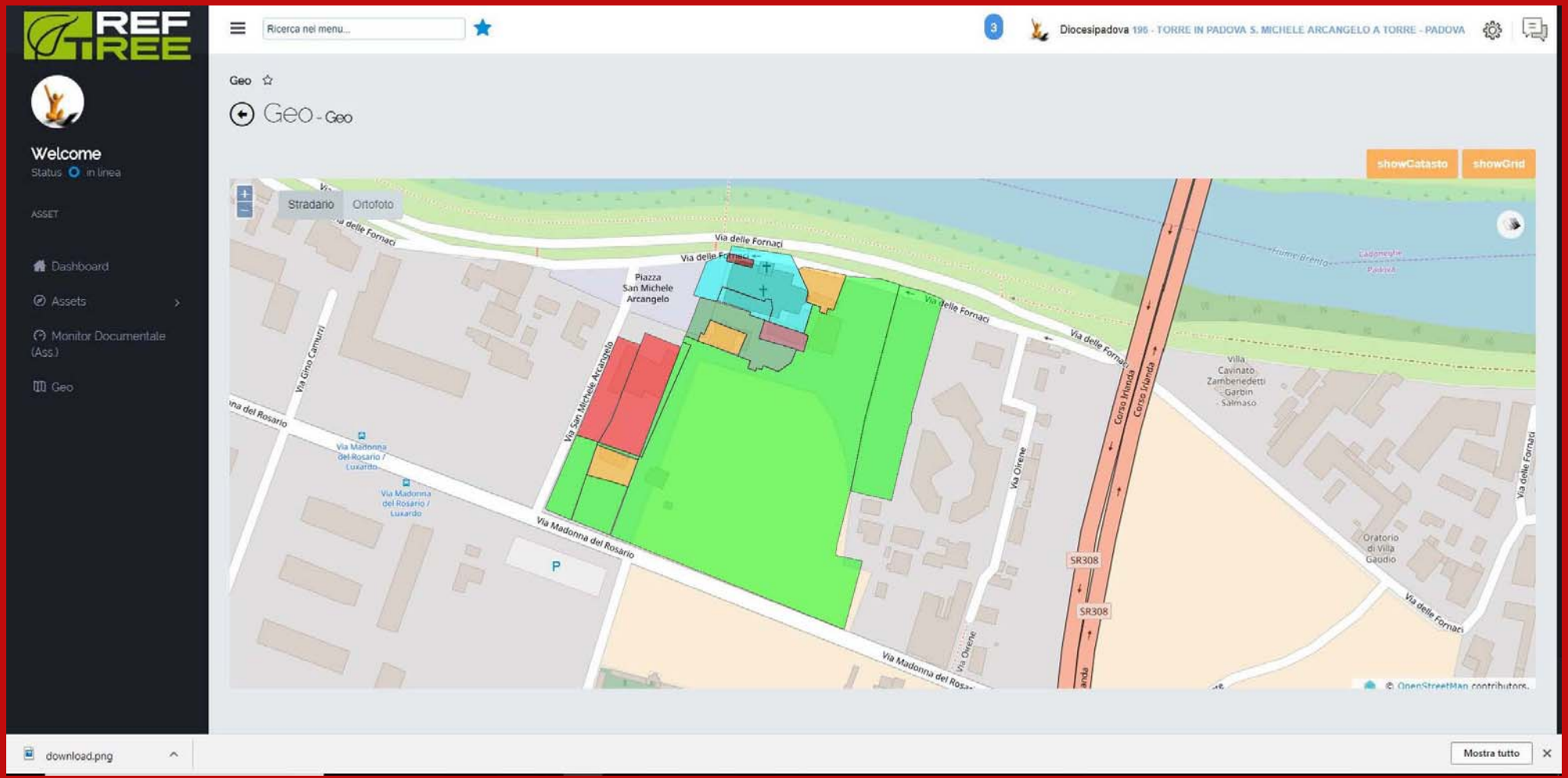

Committenti per il futuro. *Conoscenza, committenza, gestione del patrimonio*
Roma, 12 aprile 2018

Welcome
Status in linea
ASSET
Dashboard
Assets
Monitor Documentale (Ass.)
Geo
Visualizza carta
showGrid
Stradario
Ortofoto
Catasto
Seleziona
Termina
Annulla
Foglio:32 Nr:100-9
Foglio:32 Nr:1456-5; Nr:1460-1
Foglio:32 Nr:101-10
Foglio:32 Nr:104-11
Foglio:32 Nr:97-16
Foglio:32 Nr:466-6
Foglio:32 Nr:1288-7
Foglio:32 Nr:464-8
Foglio:32 Nr:1458-3
Foglio:32 Nr:98-14
Foglio:32 Nr:465-2
Foglio:32 Nr:99-4

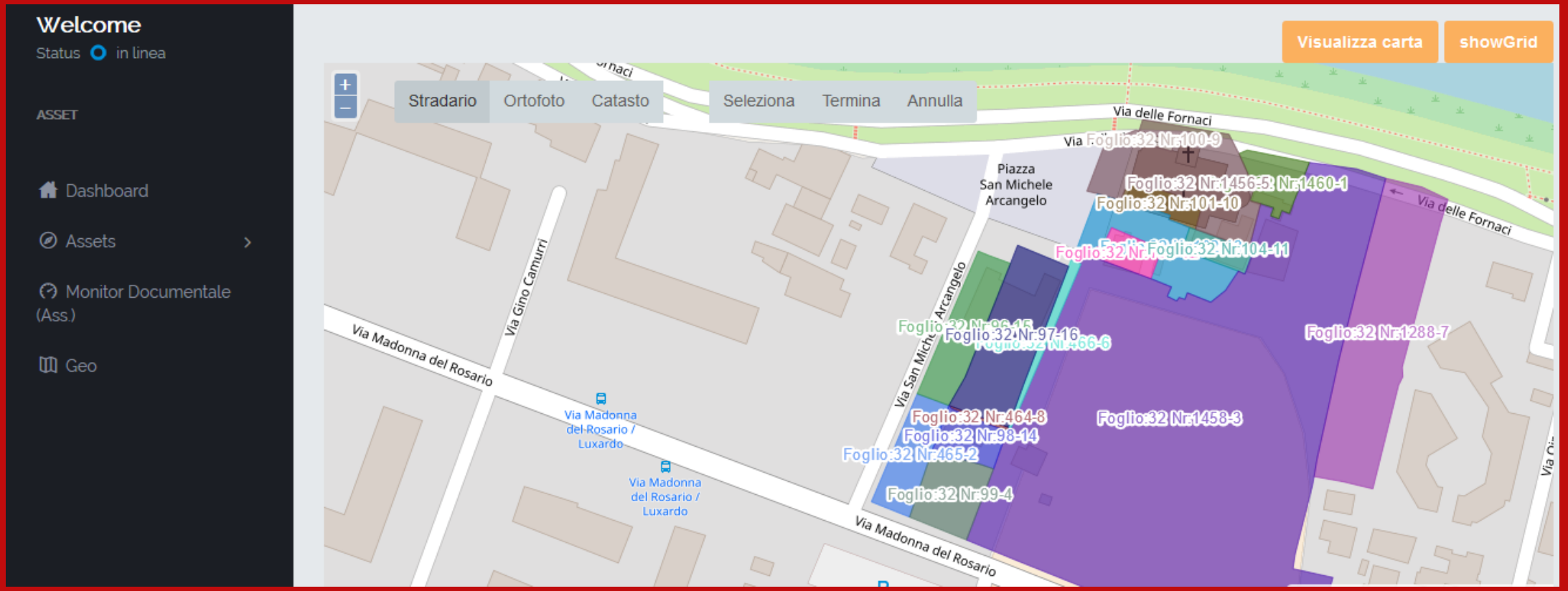
Welcome
Status in linea
ASSET
Dashboard
Assets
Monitor Documentale (Ass.)
Geo
Visualizza carta
showGrid
Stradario
Ortofoto
Catasto
Seleziona
Termina
Annulla
Via delle Fornaci
Piazza San Michele Arcangelo
Via Gino Camurri
Via Madonna del Rosario
Via Madonna del Rosario / Luxardo
Via San Michele Arcangelo
Foglio:32 Nr:1456-5
Foglio:32 Nr:1460-1
Foglio:32 Nr:101-10
Foglio:32 Nr:104-11
Foglio:32 Nr:97-16
Foglio:32 Nr:1288-7
Foglio:32 Nr:464-8
Foglio:32 Nr:98-14
Foglio:32 Nr:1458-3
Foglio:32 Nr:465-2
Foglio:32 Nr:99-4

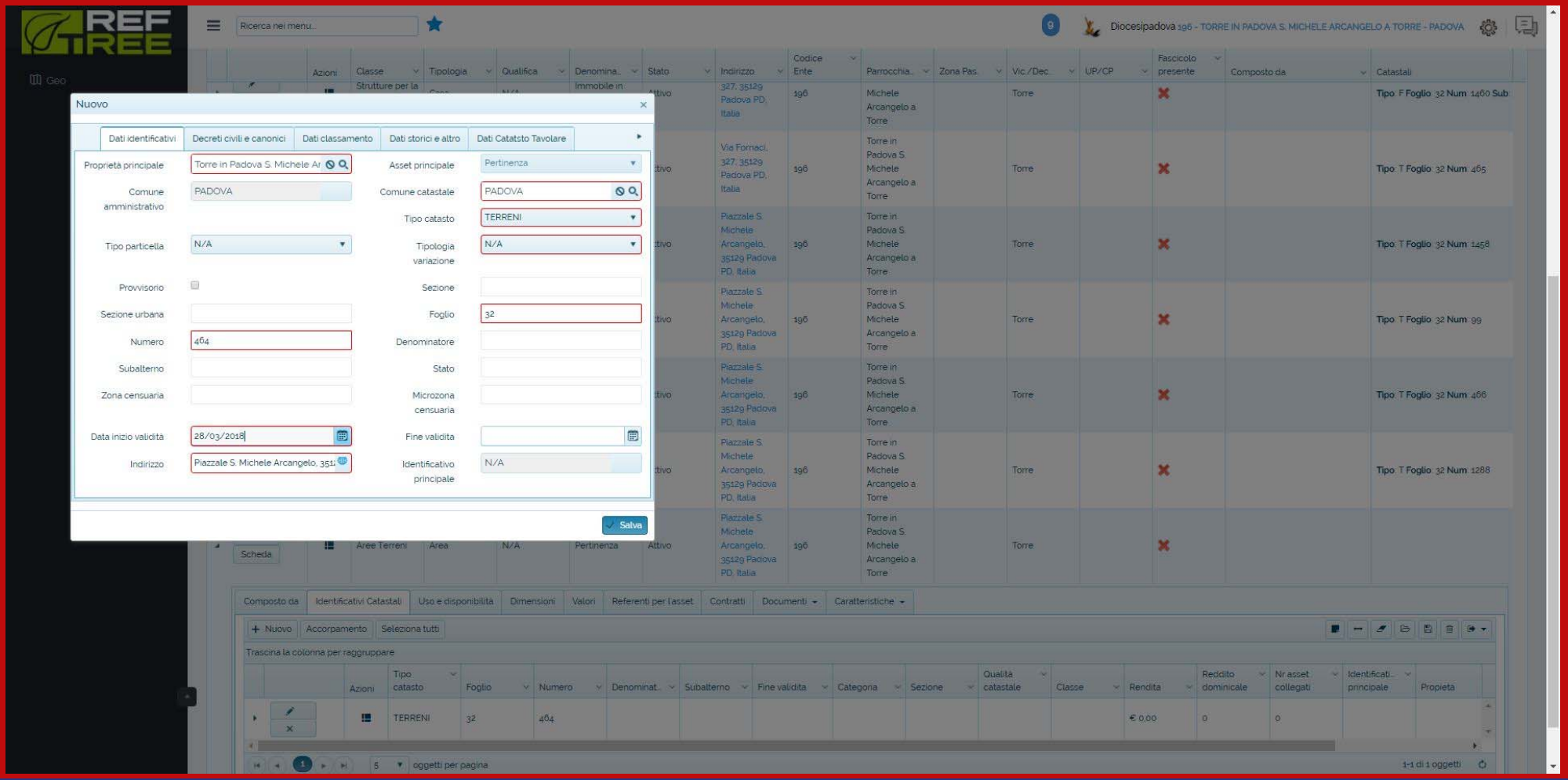

Committenti per il futuro. *Conoscenza, committenza, gestione del patrimonio*
Roma, 12 aprile 2018

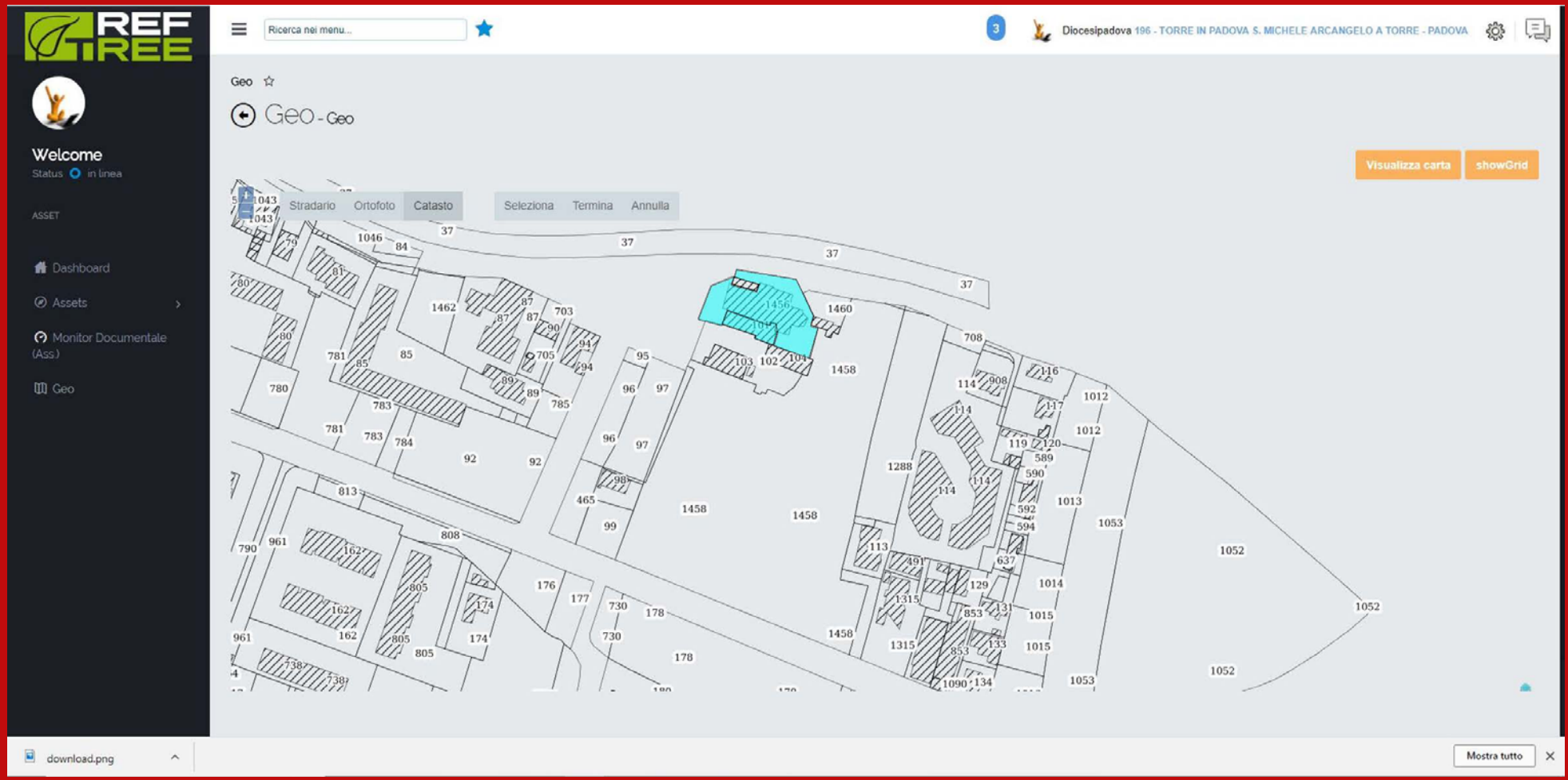
REF TREE
Ricerca nei menu...
Diocesipadova 196 - TORRE IN PADOVA S. MICHELE ARCANGELO A TORRE - PADOVA
Geo
Geo - Geo
Welcome
Status in linea
ASSET
Dashboard
Assets
Monitor Documentale (Ass.)
Geo
Visualizza carta
showGrid
Stradario
Ortofoto
Catasto
Seleziona
Termina
Annulla
download.png
Mostra tutto

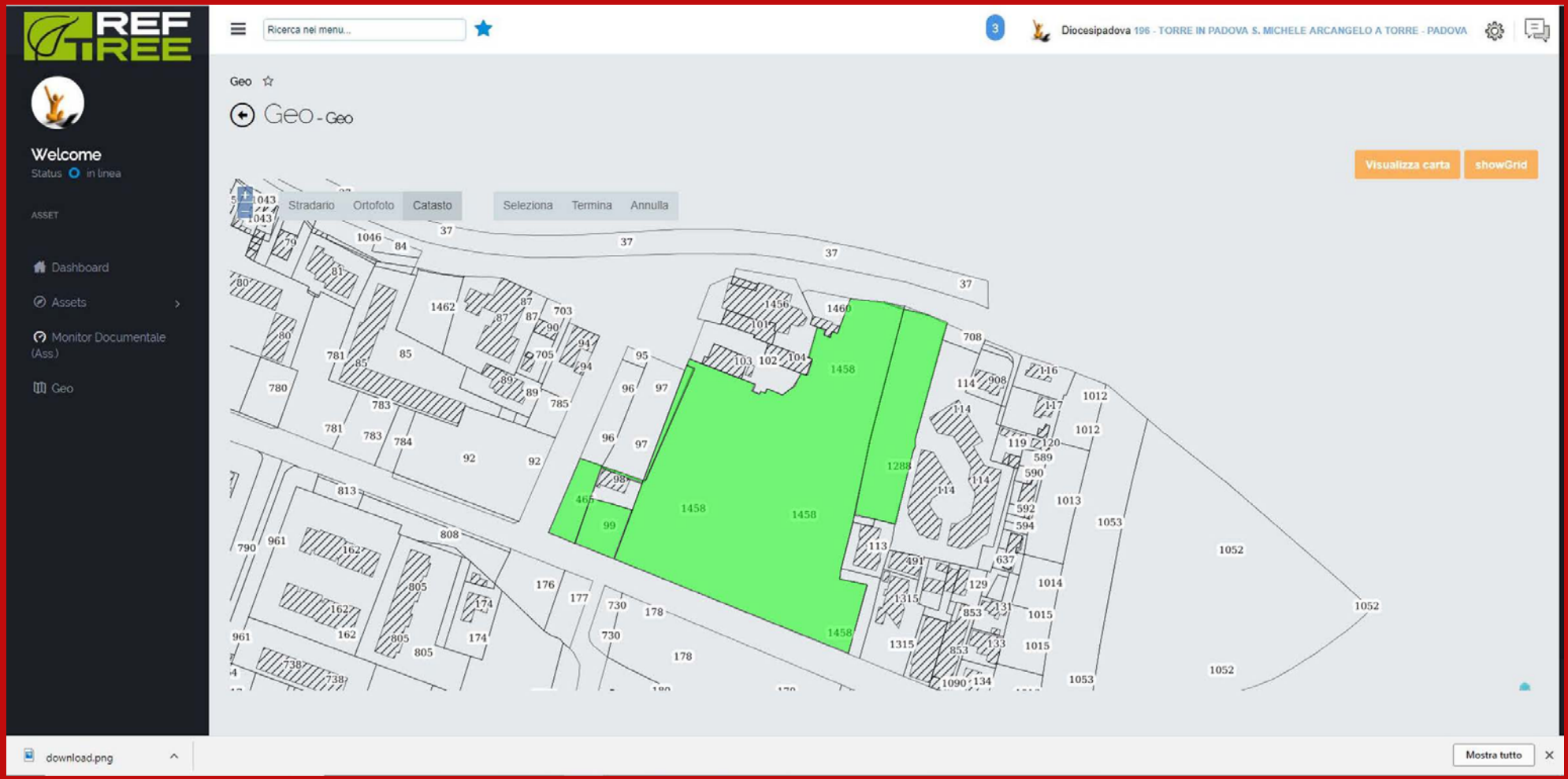

Committenti per il futuro. *Conoscenza, committenza, gestione del patrimonio*
Roma, 12 aprile 2018

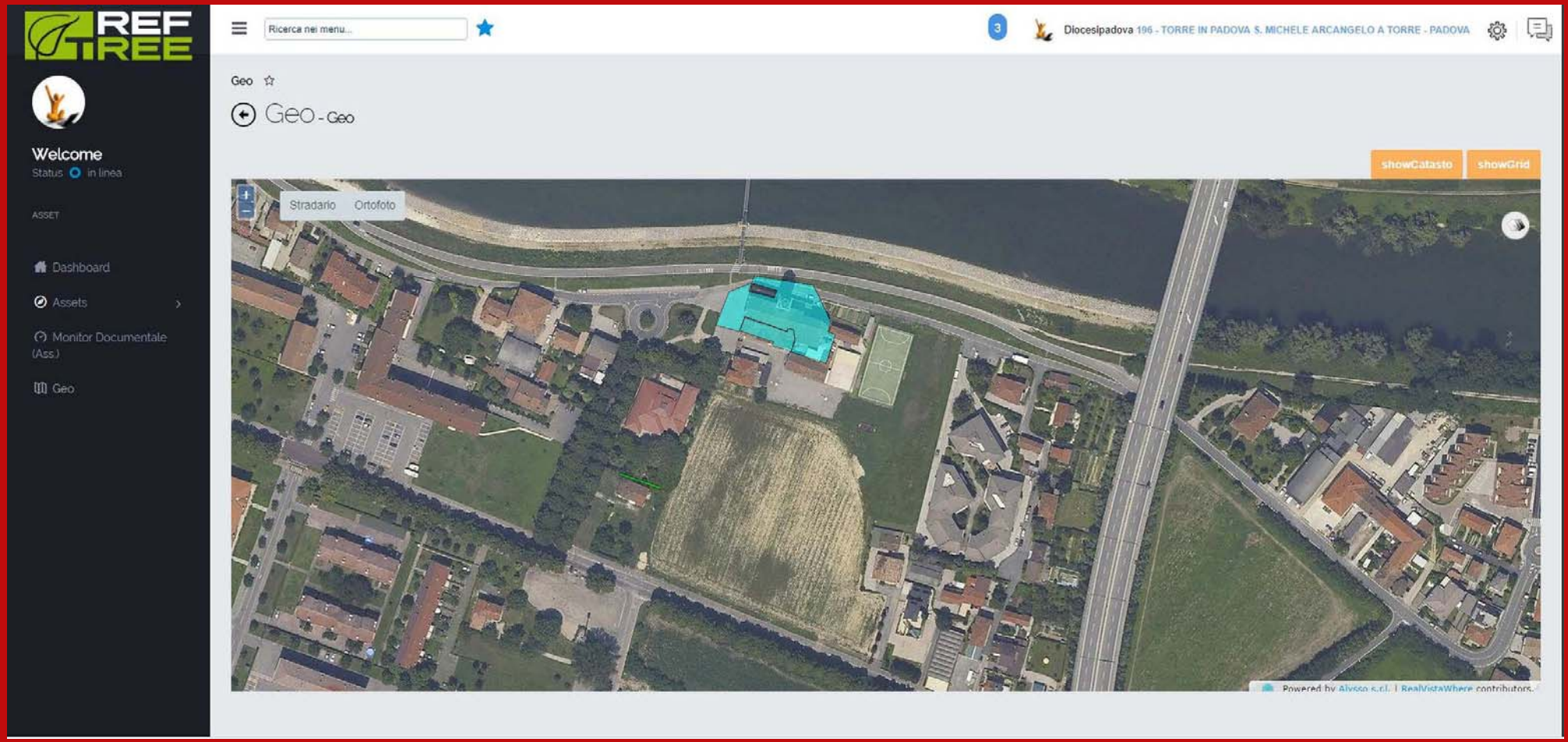
REF TREE
Ricerca nei menu...
Diocesipadova 196 - TORRE IN PADOVA S. MICHELE ARCANGELO A TORRE - PADOVA
Welcome
Status in linea
ASSET
Dashboard
Assets
Monitor Documentale (Ass.)
Geo
Geo ☆
Geo - Geo
showCatasto
showGrid
Stradario
Ortofoto

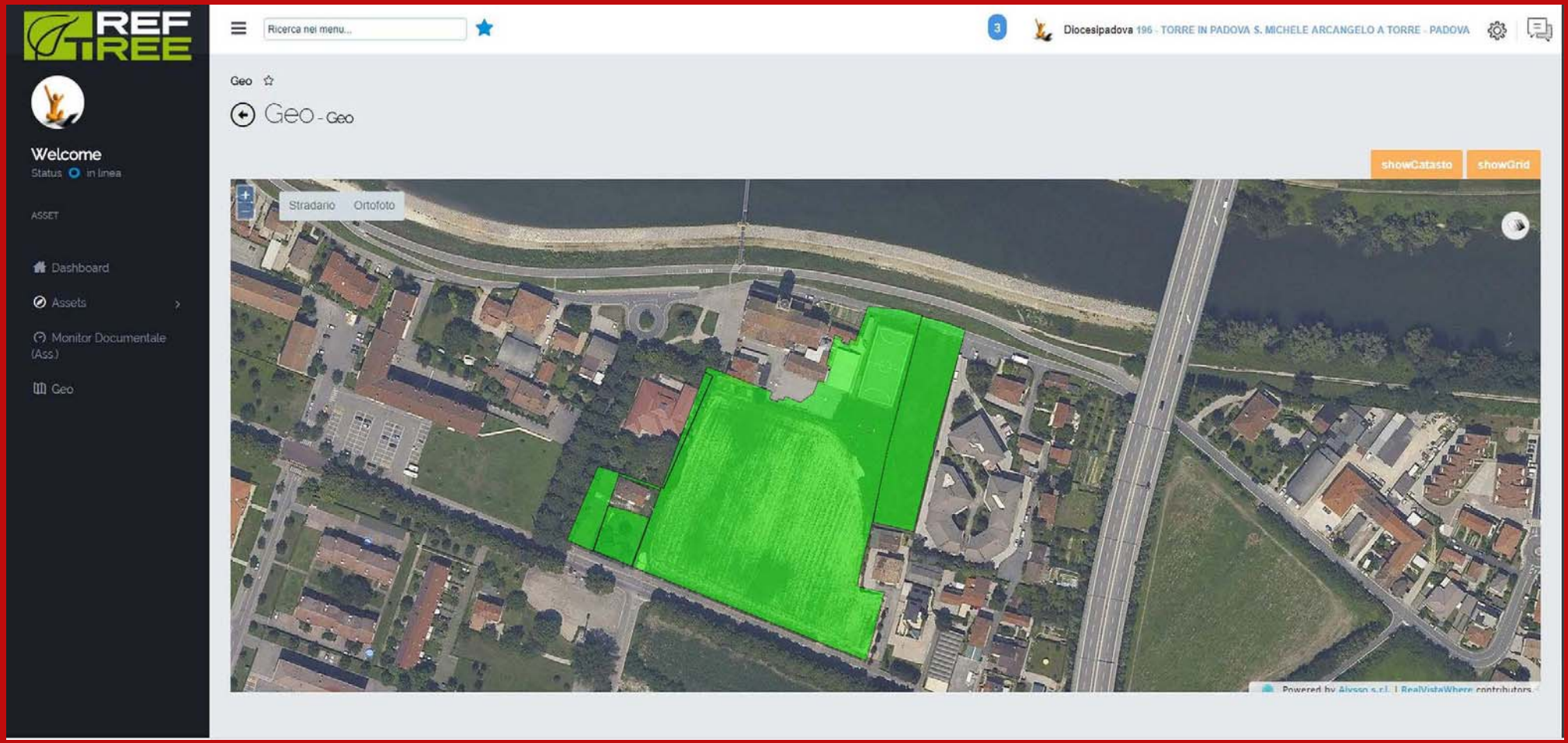
REF TREE
Ricerca nei menu...
Diocesipadova 196 - TORRE IN PADOVA S. MICHELE ARCANGELO A TORRE - PADOVA
Geo
Geo - Geo
Welcome
Status in linea
ASSET
Dashboard
Assets
Monitor Documentale (Ass.)
Geo
showCatasto
showGrid
Stradario
Ortofoto

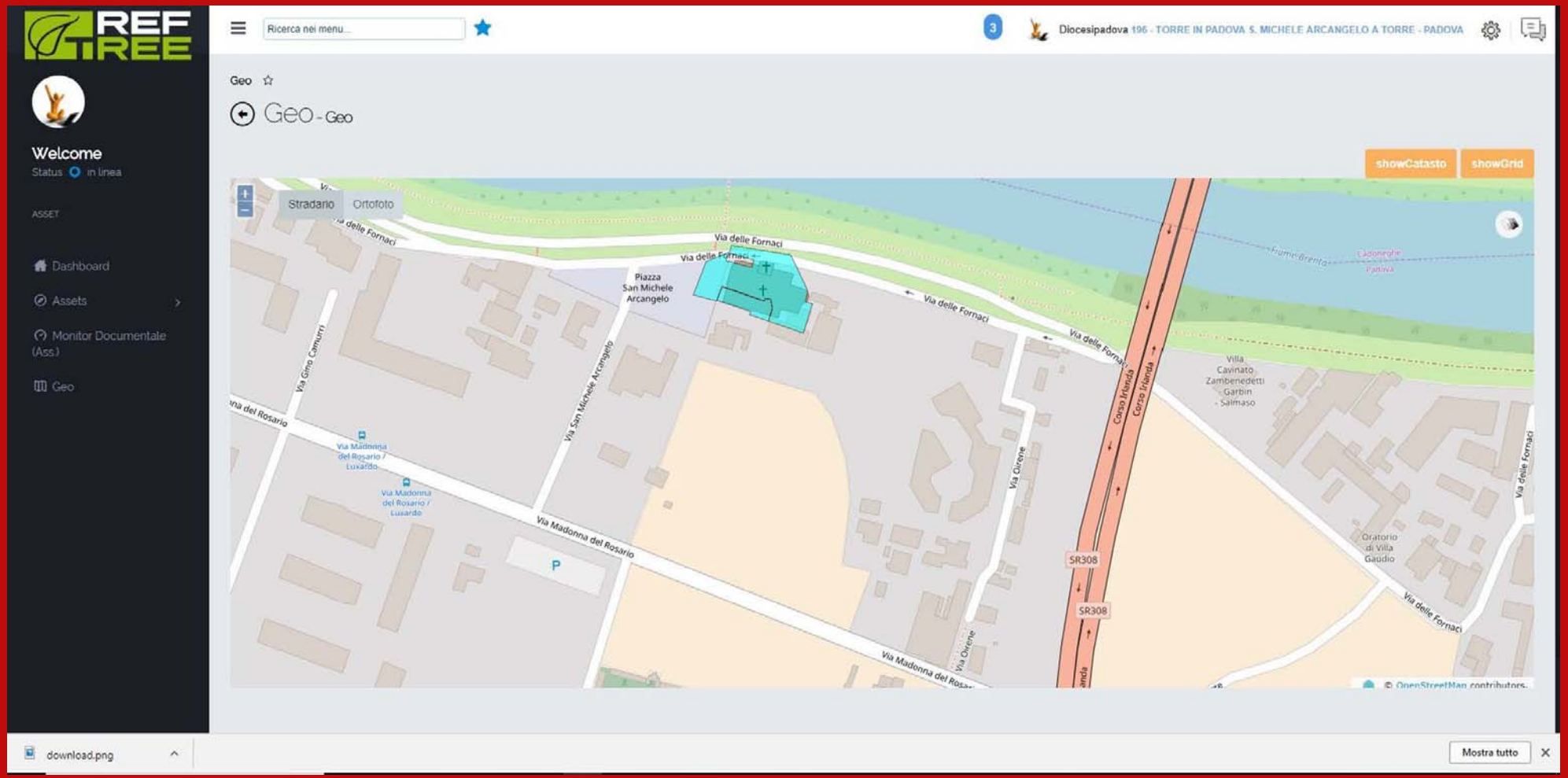

Committenti per il futuro. *Conoscenza, committenza, gestione del patrimonio*
Roma, 12 aprile 2018

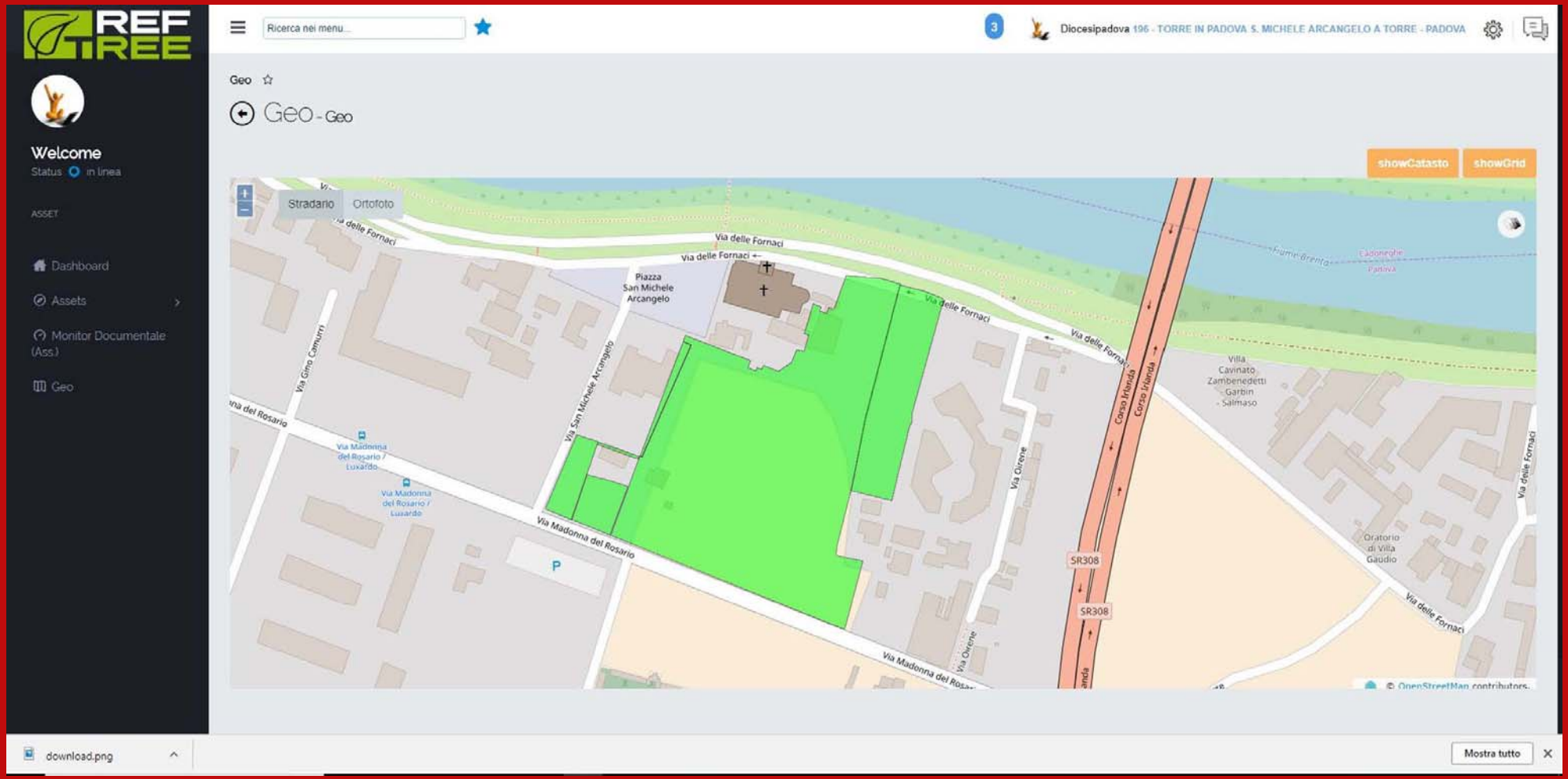
REF TREE
Ricerca nei menu...
Diocesipadova 196 - TORRE IN PADOVA S. MICHELE ARCANGELO A TORRE - PADOVA
Welcome
Status in linea
ASSET
Dashboard
Assets
Monitor Documentale (Ass.)
Geo
Geo
Geo - Geo
showCatasto
showGrid
Stradario
Ortofoto
Via delle Fornaci
Piazza San Michele Arcangelo
Via San Michele Arcangelo
Via Gino Comurri
Via Madonna del Rosario
Via Madonna del Rosario / Luxardo
Via Orvene
Corso Irlanda
SR308
Villa Cavinato Zambenedetti Garbin - Salmaso
Oratorio di Villa Gaudio
Fiume Brenta
Euganeghe Padova
P
© OpenStreetMap contributors
download.png
Mostra tutto

- Concludo ringraziando, a nome della Diocesi di Padova, l'Ufficio Nazionale per i Beni Culturali Ecclesiastici ed Edilizia di Culto, il SICEI, l'IDS/UniteIm per il supporto tecnico e per il lavoro di affiancamento e condivisione che ci sta consentendo di programmare un importante lavoro per la conoscenza e la gestione del patrimonio immobiliare.

- Siamo consapevoli che è un percorso molto articolato e complesso, sicuramente da integrare e perfezionare, ma siamo anche consapevoli che la ricchezza delle strutture della Chiesa in Italia è grande, dono dei fedeli che ci hanno preceduto, perciò vale veramente la pena fare ogni sforzo possibile per la loro conoscenza, per la loro conservazione, per la loro corretta gestione.

Grazie per l'attenzione